Comitê do Eleitor

Porto Velho
2ª Zona Eleitoral

RAIO-X ELEITORAL ZONAS

Nós, Eleitores da 2ª Zona Eleitoral de Porto Velho, votamos:

Lula
PT · 13
32,1%
27.631 votos

Flávio Bolsonaro
PL · 22
58,3%
50.242 votos

Zona eleitoral 2 do TSE · 44 locais de votação em 26 bairros · Porto Velho (RO) (só a parte no município) · 1° turno de 2026 · 110.060 eleitores · 88.479 votaram

Raio-X Eleitoral Zonas · Vol. 1, No. 1, out. 2026

Código: Z-RO-2 · IBGE 1100205

Comitê do Eleitor · Concepção e responsabilidade técnica: **Paulo Kaufmann**

ISSN: em registro no IBICT · contato@comitedoeleitor.com.br

Sumário

1	Resumo em uma página	3
2	Onde fica e como votou, escola por escola	4
3	Presidente, governador e senador	6
4	Em quem votamos para deputado federal	7
5	Prévia: deputados estaduais	11
6	Para o jornal de bairro, a rádio comunitária e a escola	12
7	Método, fontes e links	13

1. Resumo em uma página

110.060	80,4%	21,7%	32,1% · 58,3%	3ª / 4
eleitores	foram votar	reserva do eleitor (NAB)	Lula · Flávio Bolsonaro (válidos)	em reserva do eleitor, na cidade

Índice K-L
−6,31
reserva lida na direção de Lula

Índice K-F
+6,31
reserva lida na direção de Flávio Bolsonaro

1. Na 2ª Zona Eleitoral (44 locais de votação, 380 urnas), **88.479** de 110.060 eleitores foram votar. **23.924** (21,7%) não escolheram ninguém para presidente — a **reserva do eleitor**, menor que a da cidade (22,2%). Entre as 4 zonas eleitorais com local de votação em Porto Velho, é a 3ª em reserva e a 2ª em comparecimento.

2. **K-F +6,3** (K-L −6,3). Flávio Bolsonaro ficou 26,3 pontos percentuais à frente; a reserva (21,7%) é menor que essa diferença. Na cidade, K-F é +6,7; a 2ª Zona Eleitoral é a 3ª das 4 em K-F.

3. A 2ª Zona Eleitoral tem locais de votação em 26 bairros: Agrovila Novo Engenho Velho, Aponia, Arigolandia, Caiari, Centro, Cj Habitacional Popular Dnit, Costa e Silva, Embratel, Esperanca da Comunidade, Flodoaldo Pontes Pinto, Igarape, Industrial, Liberdade, Maringa, Nacional, Nova Esperanca, Olaria, Panair, Pedrinhas, Planalto, Projeto Assentamento Joana d'Arc I, Reassentamento Riacho Azul, Sao Cristovao, Sao Joao Bosco, Sao Sebastiao e Vila Franciscana (Distrito de Porto Velho (sede) e Distrito de Jaci-Paraná). Reúne 29,9% dos eleitores da cidade de Porto Velho. A 2ª Zona Eleitoral abrange também o município de Itapuã do Oeste; este boletim trata só da parte em Porto Velho (44 locais de votação, 110.060 eleitores).

Índice K = % NAB × vantagem de um candidato sobre o outro ÷ 100, contando só os dois do 2º turno: o saldo que a reserva renderia se se dividisse como quem escolheu. Um dado e potencial fator indicativo de tendência, entre muitos outros fatores; não é previsão do que a reserva fará. **NAB** = eleitores − comparecimento + brancos + nulos, para presidente. Mais em comitedoeleitor.com.br/depurando/indice-k.

2. Onde fica e como votou, escola por escola

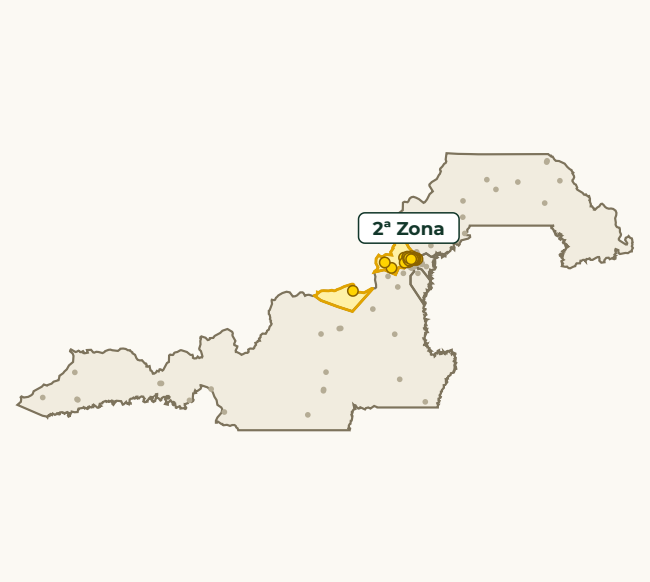

Fig. 1 — A 2ª Zona Eleitoral em Porto Velho: os seus locais de votação (pontos amarelos) e a área aproximada da zona (em amarelo claro), entre as 4 zonas eleitorais da cidade (linhas escuras). Fonte: dados oficiais e públicos (TSE; contorno do município: IBGE; distritos: IBGE (DTB)). Concepção e arte: Comitê do Eleitor.

São 44 locais de votação — escolas, faculdades, centros comunitários — com 380 urnas, em 26 bairros de Porto Velho.

Bairros: Agrovila Novo Engenho Velho, Aponia, Arigolandia, Caiari, Centro, Cj Habitacional Popular Dnit, Costa e Silva, Embratel, Esperanca da Comunidade, Flodoaldo Pontes Pinto, Igarape, Industrial, Liberdade, Maringa, Nacional, Nova Esperanca, Olaria, Panair, Pedrinhas, Planalto, Projeto Assentamento Joana d'Arc I, Reassentamento Riacho Azul, Sao Cristovao, Sao Joao Bosco, Sao Sebastiao e Vila Franciscana.

Distritos: Distrito de Porto Velho (sede) e Distrito de Jaci-Paraná.

A 2ª Zona Eleitoral abrange também o município de Itapuã do Oeste; este boletim trata só da parte em Porto Velho (44 locais de votação, 110.060 eleitores).

A Justiça Eleitoral não publica o limite das zonas: a área aproximada reúne os pontos da cidade mais próximos de um local de votação da zona (quem mora ali pode votar em outra zona, conforme o título).

Nos mapas, cada local de votação é um ponto: o tamanho é o número de eleitores; a cor, o Índice K daquele lugar. Onde a cor muda, muda o lado para o qual a reserva do eleitor pesa.

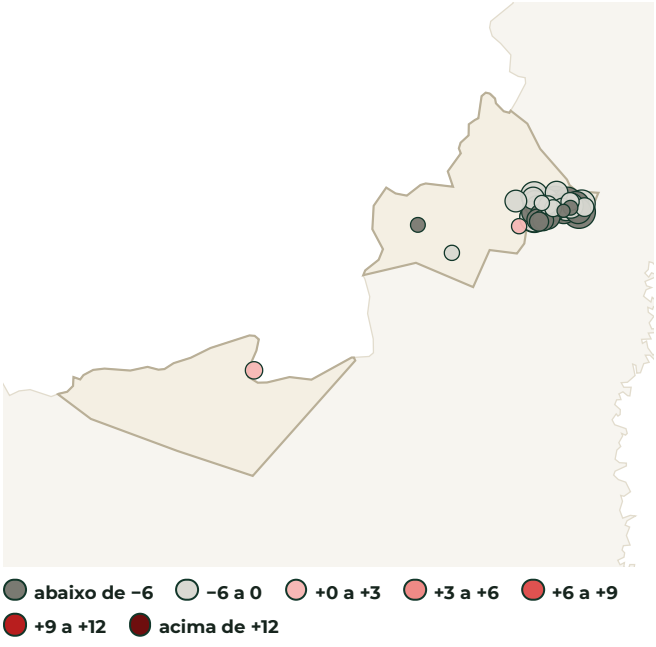

Fig. 2 — K-L por local de votação. Cinza = negativo (pende para Flávio Bolsonaro). Fonte: dados oficiais e públicos (TSE). Concepção e arte: Comitê do Eleitor.

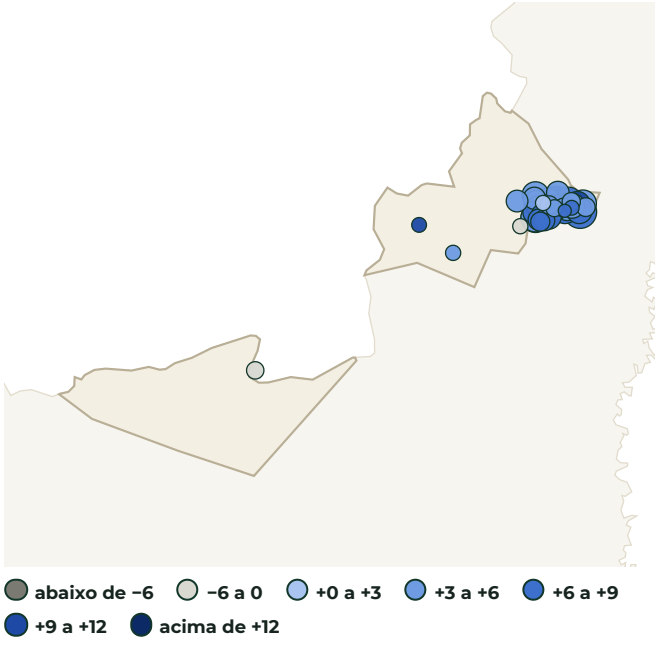

Fig. 3 — K-F por local de votação. Cinza = negativo (pende para Lula). Fonte: dados oficiais e públicos (TSE). Concepção e arte: Comitê do Eleitor.

2. Onde fica e como votou (continuação)

Os cinco locais com maior e os cinco com menor reserva do eleitor (só locais com mil eleitores ou mais). A lista completa, escola por escola, com busca e planilha, está no site: **Em quem meus vizinhos votaram · Porto Velho**.

Maior reserva do eleitor

Local de votação	Bairro	Eleitores	NAB	K-F
SENAC Servico Nacional de Aprendizagem Comercial	Panair	2.060	25,9%	+7,3
Ermelindo Monteiro Brasil - Escola Municipal	Cj Habitacional Popular Dnit	1.606	25,8%	+3,5
Ifro - Instituto Federal de Rondonia - Calama	Flodoaldo Pontes Pinto	4.046	25,2%	+7,6
Barão do Solimões - Escola Estadual	Caiari	1.497	24,5%	+7,3
Pé de Murici - Escola Municipal	Planalto	3.482	24,5%	+5,5

Menor reserva do eleitor

Local de votação	Bairro	Eleitores	NAB	K-F
Roberto Duarte Pires - Escola Estadual	Igarape	3.160	18,1%	+5,8
Senador Olavo Gomes Pires - Escola Municipal	Aponia	2.839	19,2%	+5,8
Prof. Pedro Tavares Batalha - Escola Municipal	Aponia	3.185	19,3%	+6,2
José Otino de Freitas - Escola Municipal	Flodoaldo Pontes Pinto	5.013	19,3%	+6,9
São Sebastião I - Escola Estadual	Sao Sebastiao	2.530	19,4%	+2,5

NAB e K calculados sobre os totais de urna de cada local, públicos (TSE). Estar no mesmo local não diz quem votou em quem.



Fig. 4 — Os locais de votação da 2ª Zona Eleitoral no mapa interativo, pela cor do K-F. Fonte: dados oficiais e públicos (TSE). Concepção e arte: Comitê do Eleitor.

3. Presidente, governador e senador

O 1º turno na 2ª Zona Eleitoral, somando os locais de votação. Percentuais sobre os votos dados aos candidatos (válidos).

Lula
PT · 13
32,1%
27.631 votos

Flávio Bolsonaro
PL · 22
58,3%
50.242 votos

Na cidade: Lula 31,7% · Flávio Bolsonaro 59,4%. Aqui, Flávio Bolsonaro ficou 26,3 pontos à frente.

Presidente

Candidato	Votos	%
Lula (PT 13)	27.631	32,1%
Flávio Bolsonaro (PL 22)	50.242	58,3%
Os outros 11 candidatos, somados	8.263	9,6%

Governador

Candidato	Votos	%
Marcos Rogério (PL 22)	38.460	46,2%
Hildon Chaves (UNIÃO 44)	27.023	32,4%
Adailton Furia (PSD 55)	7.607	9,1%
Expedito Netto (PT 13)	7.191	8,6%
Pedro Abib (MDB 15)	1.738	2,1%

Senador (dois votos por eleitor)

Candidato	Votos	%
Dr. Fernando Máximo (PL 221)	42.719	27,2%
Bruno Scheid (PL 222)	34.536	22,0%
Mariana Carvalho (REPUBLICANOS 100)	24.732	15,8%
Sílvia Cristina (PP 111)	23.074	14,7%
Luciana Oliveira (PT 133)	13.441	8,6%

Os mais votados em cada cargo; todos, escola por escola, no site.

4. Em quem votamos para deputado federal

Os 12 mais votados para deputado federal na 2ª Zona Eleitoral. Deputado federal se elege pelo estado inteiro: a última coluna é a posição de cada nome em Rondônia. E eleita ou eleito · S1 1ª suplência (S2, 2ª...), na ordem da lista do partido ou federação, pelo resultado oficial do TSE (8 vagas de Rondônia).

Candidato	Partido	Votos aqui	% aqui	No estado
E Sofia Andrade	PL	7.161	8,7%	5°
E Dr. Jaime Gazola	PODE	5.659	6,9%	8°
E Coronel Chrisóstomo	PL	5.302	6,5%	2°
E Maurício Carvalho	UNIÃO	5.209	6,3%	7°
E Cristiane Lopes	PODE	4.526	5,5%	6°
S1 Pastor Evanildo	PSD	3.340	4,1%	12°
S2 Dra. Tânia Sena	PODE	3.277	4,0%	15°
S1 Ellis Regina do Sindeprof	UNIÃO	3.260	4,0%	17°
Coronel Braguin	REPUBLICANOS	2.830	3,4%	18°
Dr. Mauro Nazif	REPUBLICANOS	2.494	3,0%	29°
S4 Juíza Euma Tourinho	PODE	2.443	3,0%	31°
E Lucio Mosquini	PL	2.221	2,7%	1°

124 candidatos tiveram voto aqui; os 5 primeiros somam 33,9% dos votos válidos. Os partidos mais votados: PODE (22,6%), PL (20,2%), UNIÃO (13,6%), REPUBLICANOS (10,0%), PT (9,2%).

4. Em quem votamos (continuação)

Todos, por partido (do mais ao menos votado) e um a um. Cada nome é link para o Raio-X do candidato.

PODE	18.563 votos · 22,6% · 9 candidatos
E Dr. Jaime Gazola 2011	5.659 · 6,89% · 8° no estado
E Cristiane Lopes 2022	4.526 · 5,51% · 6° no estado
S2 Dra. Tânia Sena 2000	3.277 · 3,99% · 15° no estado
S4 Juíza Euma Tourinho 2026	2.443 · 2,98% · 31° no estado
S3 Pastor Valadares 2020	1.247 · 1,52% · 21° no estado
S5 Almir José do Sindsef 2010	887 · 1,08% · 32° no estado
S1 Rafael Fera 2090	259 · 0,32% · 9° no estado
S7 Dhonatan Pagani 2021	88 · 0,11% · 46° no estado
S6 Jair Topcar 2077	48 · 0,06% · 45° no estado

PL	16.597 votos · 20,2% · 9 candidatos
E Sofia Andrade 2233	7.161 · 8,72% · 5° no estado
E Coronel Chrisóstomo 2210	5.302 · 6,46% · 2° no estado
E Lucio Mosquini 2222	2.221 · 2,71% · 1° no estado
S3 Dr. Marcelo Lessa 2244	428 · 0,52% · 30° no estado
S1 Márcio Freitas Federal d... 2220	275 · 0,34% · 13° no estado
S2 Gil do Divino Cardoso 2200	205 · 0,25% · 22° no estado
Adriano Bombeiro 2212	103 · 0,13% · 60° no estado
S4 Sargento Mouza 2290	93 · 0,11% · 39° no estado
S5 Luiza França 2270	47 · 0,06% · 62° no estado

UNIÃO	11.201 votos · 13,6% · 6 candidatos
E Maurício Carvalho 4444	5.209 · 6,35% · 7° no estado
S1 Ellis Regina do Sindeprof 4433	3.260 · 3,97% · 17° no estado
S4 Célio Lopes 4412	1.725 · 2,10% · 25° no estado
E Thiago Flores 4422	808 · 0,98% · 3° no estado
S6 Dra Amália Milani 4455	58 · 0,07% · 35° no estado
S3 Natan Donadon 4490	43 · 0,05% · 23° no estado

REPUBLICANOS	8.237 votos · 10,0% · 9 candidatos
Coronel Braguin 1000	2.830 · 3,45% · 18° no estado
Dr. Mauro Nazif 1010	2.494 · 3,04% · 29° no estado
Missionária Mônica 1023	1.347 · 1,64% · 36° no estado

REPUBLICANOS (continuação)	8.237 votos · 10,0% · 9 candidatos
Anderson Pereira 1011	785 · 0,96% · 44° no estado
Jônatas França 1020	306 · 0,37% · 11° no estado
Dra. Vera Paixão 1001	114 · 0,14% · 34° no estado
Ederson Deiró 1044	98 · 0,12% · 57° no estado
Elienai Pocidônio 1022	59 · 0,07% · 41° no estado
Dorinha do Amauri 1099	36 · 0,04% · 70° no estado

PT	7.592 votos · 9,2% · 7 candidatos
Ramon Cujui 1313	2.103 · 2,56% · 28° no estado
Professora Márcia Regina 1331	1.957 · 2,38% · 16° no estado
Israel Trindade 1345	929 · 1,13% · 48° no estado
Anselmo de Jesus 1312	702 · 0,86% · 10° no estado
Jabá Moreira 1333	697 · 0,85% · 14° no estado
Elzilene da Cut 1300	403 · 0,49% · 59° no estado
Sara Maria 1330	217 · 0,26% · 72° no estado

PSD	7.457 votos · 9,1% · 9 candidatos
S1 Pastor Evanildo 5555	3.340 · 4,07% · 12° no estado
S4 Junior Lopes Becão 5533	1.545 · 1,88% · 42° no estado
S2 Jaqueline Cassol 5511	926 · 1,13% · 20° no estado
S3 Luiz Claudio da Agricult... 5522	518 · 0,63% · 27° no estado
E Joliane Furia 5510	453 · 0,55% · 4° no estado
S7 Daniel Pittbull 5588	371 · 0,45% · 67° no estado
S5 Fernando Vilas Blueray 5500	129 · 0,16% · 43° no estado
S6 Rosária Helena 5523	53 · 0,06% · 47° no estado
Adilson Honorato 5544	23 · 0,03% · 107° no estado

PRD	3.376 votos · 4,1% · 6 candidatos
Coronel Jefferson 2500	1.413 · 1,72% · 40° no estado
Marcia Oliveira 2525	874 · 1,06% · 24° no estado
Ada Dantas Boabaid 2590	608 · 0,74% · 54° no estado
Dr. Lucas Donadon 2555	209 · 0,25% · 49° no estado
Angelo Lebrinho 2529	115 · 0,14% · 38° no estado
Juscélia Dallapicola 2567	18 · 0,02% · 63° no estado

4. Em quem votamos (continuação)

MDB	2.528 votos · 3,1% · 9 candidatos
Isac Wayuru 1501	700 · 0,85% · 33° no estado
Fabricio Donizeti 1510	601 · 0,73% · 61° no estado
Galdiana Silva 1567	322 · 0,39% · 68° no estado
Mirla Reis 1520	246 · 0,30% · 75° no estado
Dr. Caio Machado 1522	194 · 0,24% · 78° no estado
Dr. Pedraça 1500	158 · 0,19% · 81° no estado
Luciana Bezerra 1512	147 · 0,18% · 83° no estado
Ayel Muniz 1580	97 · 0,12% · 94° no estado
Ronilson Pelegrine 1515	22 · 0,03% · 52° no estado

AVANTE	1.461 votos · 1,8% · 8 candidatos
Jair Montes Jr. 7070	901 · 1,10% · 53° no estado
Luiz Coelho 7000	177 · 0,22% · 84° no estado
Elina Damasio 7010	117 · 0,14% · 102° no estado
Vanessa Lucena 7017	75 · 0,09% · 95° no estado
Najara Leandra 7051	52 · 0,06% · 104° no estado
Jair Ferrari 7012	38 · 0,05% · 93° no estado
Antenor da Sithathi 7007	23 · 0,03% · 73° no estado
Bombeiro Galdino 7080	9 · 0,01% · 97° no estado

PDT	1.105 votos · 1,3% · 8 candidatos
Ricardo Frota 1212	319 · 0,39% · 76° no estado
Airton Gurgacz 1233	307 · 0,37% · 50° no estado
Professora Elessandra Reis 1213	167 · 0,20% · 71° no estado
Dra. Cordélia Santana 1200	97 · 0,12% · 51° no estado
Tito Paz 1202	81 · 0,10% · 100° no estado
Vera Marcia 1255	27 · 0,03% · 82° no estado
Josemar da 34 1234	22 · 0,03% · 65° no estado
Nilton Maranhão 1244	4 · 0,00% · 87° no estado

PP	1.008 votos · 1,2% · 3 candidatos
S2 Jesualdo Pires 1111	849 · 1,03% · 19° no estado
S5 Dr. Maiquy 1110	55 · 0,07% · 26° no estado
S7 Valneria Mota 1100	18 · 0,02% · 74° no estado

NOVO	782 votos · 1,0% · 9 candidatos
Adriana Martins 3030	369 · 0,45% · 64° no estado
Maurício Conti 3000	171 · 0,21% · 80° no estado

NOVO (continuação)	782 votos · 1,0% · 9 candidatos
Dr. Charles Coração 3033	82 · 0,10% · 89° no estado
Cleviane Moreira 3012	41 · 0,05% · 66° no estado
Dr Julio Gazele 3040	20 · 0,02% · 69° no estado
Manoel Cuiabano 3022	9 · 0,01% · 58° no estado
Cleuda da Estética 3017	9 · 0,01% · 111° no estado
Dr Silmar 3001	4 · 0,00% · 85° no estado
Maurição do Povo 3077	2 · 0,00% · 112° no estado

SOLIDARIEDADE	596 votos · 0,7% · 3 candidatos
Welison Nunes 7722	320 · 0,39% · 37° no estado
Ana Albuquerque 7766	134 · 0,16% · 99° no estado
Claudio Santos 7777	131 · 0,16% · 55° no estado

MISSÃO	502 votos · 0,6% · 3 candidatos
Rogério Krause 1414	249 · 0,30% · 56° no estado
Alzenir Oliveira 1400	134 · 0,16% · 77° no estado
Jhonata Oliveira 1415	71 · 0,09% · 79° no estado

PSB	323 votos · 0,4% · 9 candidatos
Adrian Jhonnson 4040	70 · 0,09% · 86° no estado
Rosi Marri 4020	60 · 0,07% · 101° no estado
Luiz Porto 4007	45 · 0,05% · 105° no estado
Dr. Jared 4006	32 · 0,04% · 106° no estado
Dra Pollyanna Mayara 4030	22 · 0,03% · 114° no estado
Reporter Felipe Barros 4012	22 · 0,03% · 108° no estado
Dra Rosangella Ciprianno 4005	16 · 0,02% · 115° no estado
Manoel do Boi 4010	14 · 0,02% · 122° no estado
Monique da Associação 4000	8 · 0,01% · 123° no estado

PV	300 votos · 0,4% · 2 candidatos
Graça Rocha 4311	280 · 0,34% · 90° no estado
Andre Brito 4343	10 · 0,01% · 98° no estado

PSOL	288 votos · 0,4% · 8 candidatos
Geneci Gonçalves 5000	94 · 0,11% · 91° no estado
Lili Rodrigues 5050	63 · 0,08% · 96° no estado
Carlos Magno 5033	35 · 0,04% · 88° no estado
Danny Paixão 5051	27 · 0,03% · 109° no estado

4. Em quem votamos (continuação)

PSOL (continuação)	288 votos · 0,4% · 8 candidatos
Josué Shockness 5013	19 · 0,02% · 124° no estado
Jackeline Rocha 5005	12 · 0,01% · 120° no estado
João Guinho 5007	7 · 0,01% · 110° no estado
Fábio Júnior 5011	3 · 0,00% · 117° no estado

DC	109 votos · 0,1% · 6 candidatos
Sgt Lobo 2727	96 · 0,12% · 103° no estado
Cearazinho de Rondonia 2700	6 · 0,01% · 92° no estado
Paulo Jorge Sulzbacher 2790	2 · 0,00% · 113° no estado
Francisca da Silva 2722	2 · 0,00% · 126° no estado
Edivaldo Nascimento 2744	2 · 0,00% · 121° no estado
Loide Alves 2711	1 · 0,00% · 127° no estado

MOBILIZA	50 votos · 0,1% · 1 candidato
Gerson Waritãnnaah Puri 3312	2 · 0,00% · 118° no estado

5. Prévia: deputados estaduais

Prévia. A edição dos deputados estaduais — todos os nomes, eleitos e suplentes, e o cruzamento estaduais × federais — vem a seguir. Aqui, os 12 mais votados na 2ª Zona Eleitoral.

Candidato	Partido	Número	Votos aqui
E Paulo Moraes Jr	PODE	20000	6.633
E Edevaldo Neves	PRD	25100	3.839
S1 Zé Paroca	AVANTE	70000	2.814
E Dr. Gilber	NOVO	30333	2.673
E Alan Queiroz	PL	22345	2.581
S2 Dr Breno Mendes Fiscal do Povo	AVANTE	70123	2.568
S2 Ieda Chaves	UNIÃO	44123	2.471
E Fernando Silva	REPUBLICANOS	10190	2.439
S3 Ribeiro do Sinpol	PRD	25197	2.421
E Fátima Cleide	PT	13133	2.290
S4 Marcos Combate	AVANTE	70700	2.211
E Marcelo Cruz	AVANTE	70500	1.930

E eleita ou eleito · S1 1ª suplência (S2, 2ª...), pelo resultado oficial do TSE (24 vagas na Assembleia Legislativa do Estado de Rondônia). Todos os estaduais, escola por escola, já estão no site: **Em quem meus vizinhos votaram**.

6. Para o jornal de bairro, a rádio comunitária e a escola

Para quem fala com o bairro: jornal de bairro, rádio comunitária, blogueiros, associações de moradores, igrejas, coletivos — e escolas. Use à vontade, com a fonte.

Para ler no ar (40 segundos)

Olha só o retrato da 2ª Zona Eleitoral no primeiro turno. 88.479 pessoas foram votar. Flávio Bolsonaro teve 58 por cento dos votos válidos aqui; Lula, 32. Mas presta atenção: 23.924 eleitores da zona — 2 em cada 10 — não escolheram ninguém: ficaram em casa, votaram branco ou nulo. Mesmo assim, a diferença entre os dois é maior que essa reserva. Para deputado federal, quem mais teve votos por aqui foi Sofia Andrade, do PL. Quer ver sua escola, seu bairro? Entra em comitê do eleitor ponto com ponto b-r e procura Porto Velho. É de graça, não tem partido e não guarda seu nome.

Texto gerado por regra, com os números oficiais do TSE. Pode ser lido como está ou adaptado. Cite: Raio-X Eleitoral, Comitê do Eleitor.

Para o jornal de bairro, o blog e as redes

Três manchetes possíveis, todas verdadeiras:

- "2 em cada 10 eleitores da 2ª Zona Eleitoral não escolheram ninguém para presidente"
- "Flávio Bolsonaro fica à frente na 2ª Zona Eleitoral com 58%; zona é a 3ª da cidade em reserva do eleitor"
- "Sofia Andrade é o nome mais votado para federal na 2ª Zona Eleitoral; 124 nomes dividiram os votos"

O site tem a versão escola por escola, a imagem para compartilhar e a planilha: comitedoeleitor.com.br/vizinhos → Porto Velho.

Associações e coletivos: peçam a cada um que procure a própria escola e mande a imagem para o grupo da família e do bairro — é assim que o boletim chega a quem não lê PDF.

Para a sala de aula

Fundamental II e ensino médio. Três perguntas para discutir:

1. Na 2ª Zona Eleitoral, 2 em cada 10 eleitores não escolheram ninguém. Por quê? O que faria essas pessoas votarem?
2. Flávio Bolsonaro teve 6 em cada 10 votos aqui. Na cidade, o resultado foi parecido ou diferente? (capítulo 3) O que explica?
3. Olhando os mapas do capítulo 2: os locais de votação da zona votaram todos parecido? Onde a cor muda?

Atividade: cada aluno descobre em que escola a família vota (comitedoeleitor.com.br/onde-voto) e compara o resultado dessa escola com o da zona e o da cidade (/vizinhos). A turma monta o "mapa do bairro": onde a reserva do eleitor é maior?

Professoras e professores: o Comitê prepara uma versão com plano de aula. Sugestões pelo botão do site.

7. Método, fontes e links

- **Votos (2026, 1º turno):** votação por seção do TSE (dados abertos), somada por local de votação e por zona eleitoral (o número da zona no TSE). Comparecimento, brancos e nulos para presidente: detalhe da votação por seção do TSE. A soma de todas as zonas eleitorais confere com o total oficial da cidade (367.902 eleitores, 294.402 votaram).
- **Zona eleitoral:** é a unidade da Justiça Eleitoral (NR_ZONA nos arquivos do TSE); cada local de votação pertence a uma só zona, e a zona é a do título de cada eleitor. O TSE não publica o limite das zonas: a área aproximada dos mapas reúne os pontos da cidade mais próximos de um local de votação da zona. A 2ª Zona Eleitoral abrange também o município de Itapuã do Oeste; este boletim trata só da parte em Porto Velho (44 locais de votação, 110.060 eleitores).
- **Território:** a Prefeitura de Porto Velho não tem uma divisão oficial do município em regiões administrativas com lista de bairros acessível; por isso os locais de votação foram agrupados nos 12 distritos do IBGE (Porto Velho, Abunã, Calama, Demarcação, Extrema, Fortaleza do Abunã, Jaci-Paraná, Mutum-Paraná, Nazaré, Nova Califórnia, São Carlos e Vista Alegre do Abunã). Cada local fica no distrito indicado pelo endereço do cadastro de locais do TSE; os bairros da cidade ficam no distrito-sede. Localidades que o TSE chama de distrito mas que não são distrito do IBGE (União Bandeirantes, Nova Aliança, Rio Pardo, Papagaios, Cujubim Grande) seguem a regra dos vizinhos. Localidades rurais cujo endereço não indica o distrito ficam no distrito dos locais de votação mais próximos (a maioria entre os 5 vizinhos). Os bairros são os nomes do endereço no cadastro do TSE. Os mapas mostram os pontos dos locais sobre o contorno do município. Fonte dos limites: bairro: endereço do local no cadastro do TSE; distritos: os 12 distritos do município na Divisão Territorial Brasileira do IBGE (Porto Velho, Abunã, Calama, Demarcação, Extrema, Fortaleza do Abunã, Jaci-Paraná, Mutum-Paraná, Nazaré, Nova Califórnia, São Carlos e Vista Alegre do Abunã); contorno do município: IBGE.
- **Situação dos candidatos:** consulta de candidatos do TSE (arquivo de 21/10/2026).
- **Limites:** totais de urna são públicos e não identificam ninguém; estar no mesmo lugar não diz quem votou em quem. Perfil do eleitorado por zona (idade, escolaridade) vem na próxima edição.
- **Desenvolvimento humano:** não há IDH atualizado por bairro. O dado mais próximo é o IDH-M por áreas da cidade (Atlas Brasil, Censo 2010), antigo demais para comparar com o voto de 2026. Quando o Censo 2022 for publicado nesse recorte, entra aqui.

Para ir além, no Comitê do Eleitor

📄 **Raio-X da cidade de Porto Velho** · as outras zonas eleitorais, os 12 distritos e os bairros em comitedoeleitor.com.br/raio-x/ro/porto-velho/

🔎 **Em quem meus vizinhos votaram**: a sua escola, o seu bairro.

📍 **Onde voto** · 📋 **Oficina de dados** · ✔ **Mutirão das Urnas**

Vem mais por aí. A edição dos deputados estaduais, a versão revista para folhear no celular e o quiz. Acompanhe em comitedoeleitor.com.br/raio-x. Coisas muito legais. Nenhuma ilegal.

7. Método, fontes e links (continuação)

Pode conter erros: avise-nos. Feito por uma pequena equipe de eleitores voluntários, com dados públicos, por regra igual para todas as zonas; os números oficiais podem ser conferidos no TSE (dadosabertos.tse.jus.br). Caso identifique alguma inconsistência, pedimos que nos avise de imediato, pelo site ou por e-mail: contato@comitedoeleitor.com.br. Corrigimos e registramos em nota.
Responsável: Paulo Kaufmann.