Comitê do Eleitor

Porto Velho
Vila Cachoeira de Teotonio

RAIO-X ELEITORAL REGIÕES

Nós, Eleitores de Vila Cachoeira de Teotonio, votamos:

Lula
PT · 13
50,6%
86 votos

Flávio Bolsonaro
PL · 22
36,5%
62 votos

Bairro Vila Cachoeira de Teotonio · Distrito de Porto Velho (sede) · Porto Velho (RO) · 1° turno de 2026 · 218 eleitores · 175 votaram

Raio-X Eleitoral Regiões · Vol. 1, No. 1, out. 2026

Código: R-1100205-b-vila-cachoeira-de-teotonio

Comitê do Eleitor · Concepção e responsabilidade técnica: **Paulo Kaufmann**

ISSN: em registro no IBICT · contato@comitedoeleitor.com.br

Sumário

1	Resumo em uma página	3
2	Onde fica e como votou, escola por escola	4
3	Presidente, governador e senador	7
4	Em quem votamos para deputado federal	8
5	Prévia: deputados estaduais	10
6	Para o jornal de bairro, a rádio comunitária e a escola	11
7	Método, fontes e links	12

1. Resumo em uma página

218	80,3%	22,0%	50,6% · 36,5%	48° / 91
eleitores	foram votar	reserva do eleitor (NAB)	Lula · Flávio Bolsonaro (válidos)	em reserva do eleitor, na cidade

Índice K-L
+3,57
reserva lida na direção de Lula

Índice K-F
−3,57
reserva lida na direção de Flávio Bolsonaro

1. Em Vila Cachoeira de Teotonio (1 local de votação, 1 urnas), **175** de 218 eleitores foram votar. **48** (22,0%) não escolheram ninguém para presidente — a **reserva do eleitor**, menor que a da cidade (22,2%). Entre os 91 bairros com local de votação, é o 48° em reserva e o 37° em comparecimento.

2. **K-L +3,6** (K-F −3,6). Lula ficou 14,1 pontos percentuais à frente; a reserva (22,0%) é maior que essa diferença. Na cidade, K-F é +6,7; Vila Cachoeira de Teotonio é o 6° dos 91 em K-L.

3. Aqui fica a zona eleitoral 6ª (no todo ou em parte). O bairro faz parte do Distrito de Porto Velho (sede), que reúne os bairros Aeroclube, Agenor de Carvalho, Agrovila Novo Engenho Velho, Agrovila Rio Verde, Aponia, Areal, Arigolandia, Caiari, Caladinho, Cascalheira, Castanheira, Centro, Cidade do Lobo, Cidade Nova, Cj Habitacional Popular Dnit, Cohab, Comunidade São Miguel, Comunidade Terra Santa, Comunidade Viçosa, Conceição, Costa e Silva, Cunia, Distrito Cujubim Grande, Distrito Nova Alianca, Eldorado, Eletronorte, Embratel, Escola de Policia, Esperanca da Comunidade, Flodoaldo Pontes Pinto, Floresta, Igarape, Industrial, Jardim Santana, Juscelino Kubitschek, Lagoa, Lagoinha, Liberdade, Marcos Freire, Mariana, Maringa, Mato Grosso, Nacional, Nossa Senhora das Gracas, Nova Esperanca, Nova Floresta, Nova Porto Velho, Novo Horizonte, Olaria, Panair, Pantanal, Pedrinhas, Planalto, Reassentamento Riacho Azul, Reserva Lago do Cunia, Ronaldo Aragao, Sao Cristovao, Sao Francisco, Sao Joao Bosco, Sao Sebastiao, Socialista, Tancredo Neves, Tiradentes, Tres Marias, Triangulo, Tupi, Ulysses Guimaraes, Vila Cachoeira de Teotonio, Vila Franciscana, Vila Princesa e Zona Rural. Vila Cachoeira de Teotonio reúne 0,1% dos eleitores da cidade de Porto Velho.

Índice K = % NAB × vantagem de um candidato sobre o outro ÷ 100, contando só os dois do 2° turno: o saldo que a reserva renderia se se dividisse como quem escolheu. Um dado e potencial fator indicativo de tendência, entre muitos outros fatores; não é previsão do que a reserva fará. **NAB** = eleitores − comparecimento + brancos + nulos, para presidente. Mais em comitedoeleitor.com.br/depurando/indice-k.

2. Onde fica e como votou, escola por escola

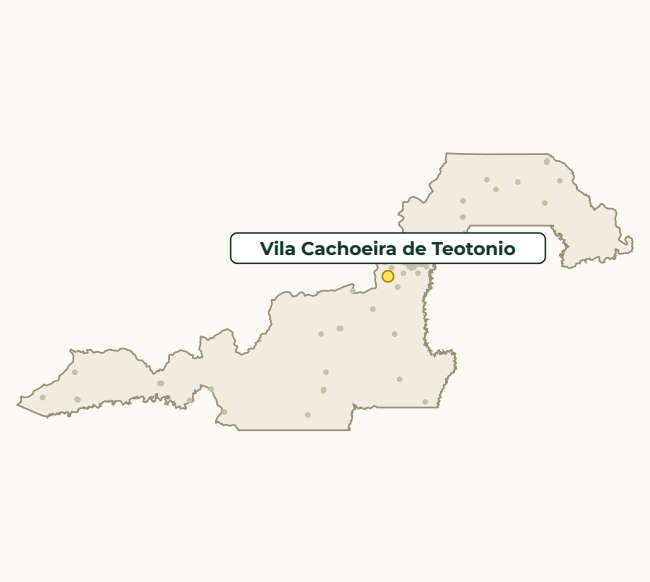

Fig. 1 — Os locais de votação do bairro Vila Cachoeira de Teotonio (em amarelo) entre os 149 locais de Porto Velho (pontos cinza). Fonte: dados oficiais e públicos (TSE; contorno do município: IBGE; distritos: IBGE (DTB)). Concepção e arte: Comitê do Eleitor.

Vila Cachoeira de Teotonio fica no Distrito de Porto Velho (sede). São 1 local de votação — escolas, faculdades, centros comunitários — com 1 urnas.

Distrito de Porto Velho (sede) (bairros Aeroclube, Agenor de Carvalho, Agrovila Novo Engenho Velho, Agrovila Rio Verde, Aponia, Areal, Arigolandia, Caiari, Caladinho, Cascalheira, Castanheira, Centro, Cidade do Lobo, Cidade Nova, Cj Habitacional Popular Dnit, Cohab, Comunidade São Miguel, Comunidade Terra Santa, Comunidade Viçosa, Conceição, Costa e Silva, Cunia, Distrito Cujubim Grande, Distrito Nova Alianca, Eldorado, Eletronorte, Embratel, Escola de Policia, Esperanca da Comunidade, Flodoaldo Pontes Pinto, Floresta, Igarape, Industrial, Jardim Santana, Juscelino Kubitschek, Lagoa, Lagoinha, Liberdade, Marcos Freire, Mariana, Maringa, Mato Grosso, Nacional, Nossa Senhora das Gracas, Nova Esperanca, Nova Floresta, Nova Porto Velho, Novo Horizonte, Olaria, Panair, Pantanal, Pedrinhas, Planalto, Reassentamento Riacho Azul, Reserva Lago do Cunia, Ronaldo Aragao, Sao Cristovao, Sao Francisco, Sao Joao Bosco, Sao Sebastiao, Socialista, Tancredo Neves, Tiradentes, Tres Marias, Triangulo, Tupi, Ulysses Guimaraes, Vila Cachoeira de Teotonio, Vila Franciscana, Vila Princesa e Zona Rural).

Zonas eleitorais: 6ª.

Não há limites oficiais de bairro de Porto Velho em formato aberto acessível: o bairro é o do endereço do local no cadastro do TSE.

Nos mapas, cada local de votação é um ponto: o tamanho é o número de eleitores; a cor, o Índice K daquele lugar. Onde a cor muda, muda o lado para o qual a reserva do eleitor pesa.

2. Onde fica e como votou (continuação)



Fig. 2 — K-L por local de votação. Cinza = negativo (pende para Flávio Bolsonaro). Fonte: dados oficiais e públicos (TSE). Concepção e arte: Comitê do Eleitor.

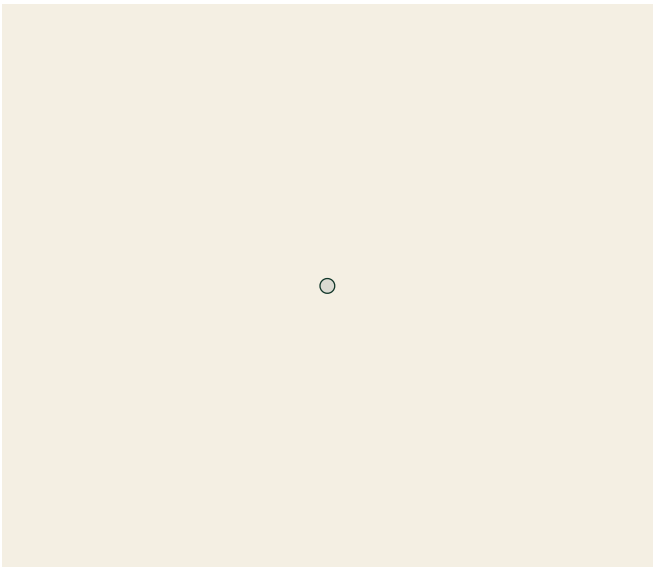

Fig. 3 — K-F por local de votação. Cinza = negativo (pende para Lula). Fonte: dados oficiais e públicos (TSE). Concepção e arte: Comitê do Eleitor.

2. Onde fica e como votou (continuação)

O único local de votação do bairro. Os deputados votados ali, com busca e planilha, estão no site: **Em quem meus vizinhos votaram · Porto Velho**.

Local de votação

Local de votação	Bairro	Zona	Eleitores	NAB	K-L
Antonio Augusto Vasconcelos - Escola Municipal - Cachoeira Teotonio	Vila Cachoeira de Teotonio	6ª	218	22,0%	+3,6

NAB e K calculados sobre os totais de urna de cada local, públicos (TSE). Estar no mesmo local não diz quem votou em quem.



Fig. 4 — Os locais de votação de Vila Cachoeira de Teotonio no mapa interativo, pela cor do K-L. Fonte: dados oficiais e públicos (TSE). Concepção e arte: Comitê do Eleitor.

3. Presidente, governador e senador

O 1º turno em Vila Cachoeira de Teotonio, somando os locais de votação. Percentuais sobre os votos dados aos candidatos (válidos).

Lula
PT · 13
50,6%
86 votos

Flávio Bolsonaro
PL · 22
36,5%
62 votos

Na cidade: Lula 31,7% · Flávio Bolsonaro 59,4%. Aqui, Lula ficou 14,1 pontos à frente.

Presidente

Candidato	Votos	%
Lula (PT 13)	86	50,6%
Flávio Bolsonaro (PL 22)	62	36,5%
Os outros 4 candidatos, somados	22	12,9%

Governador

Candidato	Votos	%
Hildon Chaves (UNIÃO 44)	90	53,9%
Marcos Rogério (PL 22)	31	18,6%
Expedito Netto (PT 13)	30	18,0%
Adailton Furia (PSD 55)	14	8,4%
Pedro Abib (MDB 15)	2	1,2%

Senador (dois votos por eleitor)

Candidato	Votos	%
Sílvia Cristina (PP 111)	118	37,8%
Dr. Fernando Máximo (PL 221)	49	15,7%
Acir Gurgacz (PDT 123)	47	15,1%
Mariana Carvalho (REPUBLICANOS 100)	30	9,6%
Bruno Scheid (PL 222)	27	8,7%

Os mais votados em cada cargo; todos, escola por escola, no site.

4. Em quem votamos para deputado federal

Os 12 mais votados para deputado federal em Vila Cachoeira de Teotonio. Deputado federal se elege pelo estado inteiro: a última coluna é a posição de cada nome em Rondônia. E eleita ou eleito · S1 1ª suplência (S2, 2ª…), na ordem da lista do partido ou federação, pelo resultado oficial do TSE (8 vagas de Rondônia).

Candidato	Partido	Votos aqui	% aqui	No estado
S4 Célio Lopes	UNIÃO	46	27,2%	25°
E Dr. Jaime Gazola	PODE	42	24,9%	8°
Elzilene da Cut	PT	12	7,1%	59°
S1 Ellis Regina do Sindeprof	UNIÃO	8	4,7%	17°
S2 Dra. Tânia Sena	PODE	8	4,7%	15°
Jabá Moreira	PT	7	4,1%	14°
E Sofia Andrade	PL	7	4,1%	5°
Marcia Oliveira	PRD	5	3,0%	24°
S1 Pastor Evanildo	PSD	3	1,8%	12°
S3 Pastor Valadares	PODE	3	1,8%	21°
E Cristiane Lopes	PODE	3	1,8%	6°
E Maurício Carvalho	UNIÃO	2	1,2%	7°

23 candidatos tiveram voto aqui; os 5 primeiros somam 68,6% dos votos válidos. Os partidos mais votados: UNIÃO (34,9%), PODE (33,1%), PT (13,0%), PL (7,1%), PRD (4,7%).

4. Em quem votamos (continuação)

Todos, por partido (do mais ao menos votado) e um a um. Cada nome é link para o Raio-X do candidato.

UNIÃO	59 votos · 34,9% · 3 candidatos
S4 Célio Lopes 4412	46 · 27,22% · 25° no estado
S1 Ellis Regina do Sindeprof 4433	8 · 4,73% · 17° no estado
E Maurício Carvalho 4444	2 · 1,18% · 7° no estado

PODE	56 votos · 33,1% · 4 candidatos
E Dr. Jaime Gazola 2011	42 · 24,85% · 8° no estado
S2 Dra. Tânia Sena 2000	8 · 4,73% · 15° no estado
S3 Pastor Valadares 2020	3 · 1,78% · 21° no estado
E Cristiane Lopes 2022	3 · 1,78% · 6° no estado

PT	22 votos · 13,0% · 3 candidatos
Elzilene da Cut 1300	12 · 7,10% · 59° no estado
Jabá Moreira 1333	7 · 4,14% · 14° no estado
Israel Trindade 1345	2 · 1,18% · 48° no estado

PL	12 votos · 7,1% · 3 candidatos
E Sofia Andrade 2233	7 · 4,14% · 5° no estado
E Lucio Mosquini 2222	2 · 1,18% · 1° no estado
E Coronel Chrisóstomo 2210	1 · 0,59% · 2° no estado

PRD	8 votos · 4,7% · 2 candidatos
Marcia Oliveira 2525	5 · 2,96% · 24° no estado
Ada Dantas Boabaid 2590	1 · 0,59% · 54° no estado

PSD	6 votos · 3,6% · 2 candidatos
S1 Pastor Evanildo 5555	3 · 1,78% · 12° no estado
S4 Junior Lopes Becão 5533	2 · 1,18% · 42° no estado

MDB	2 votos · 1,2% · 2 candidatos
Fabricio Donizeti 1510	1 · 0,59% · 61° no estado
Mirla Reis 1520	1 · 0,59% · 75° no estado

REPUBLICANOS	2 votos · 1,2% · 2 candidatos
Anderson Pereira 1011	1 · 0,59% · 44° no estado
Dr. Mauro Nazif 1010	1 · 0,59% · 29° no estado

NOVO	1 votos · 0,6% · 1 candidato
Adriana Martins 3030	1 · 0,59% · 64° no estado

SOLIDARIEDADE	1 votos · 0,6% · 1 candidato
Welison Nunes 7722	1 · 0,59% · 37° no estado

5. Prévia: deputados estaduais

Prévia. A edição dos deputados estaduais — todos os nomes, eleitos e suplentes, e o cruzamento estaduais × federais — vem a seguir. Aqui, os 12 mais votados em Vila Cachoeira de Teotonio.

Candidato	Partido	Número	Votos aqui
S6 Marina da Pesca	UNIÃO	44012	41
E Paulo Moraes Jr	PODE	20000	28
E Cláudia de Jesus	PT	13123	8
S5 Moisés Cruz da Tv	PL	22221	6
E Edevaldo Neves	PRD	25100	5
S4 Marcos Combate	AVANTE	70700	5
E Alan Queiroz	PL	22345	5
S2 Ieda Chaves	UNIÃO	44123	4
E Fernando Silva	REPUBLICANOS	10190	4
S1 Zé Paroca	AVANTE	70000	4
E Jean Oliveira	PRD	25140	3
S2 Dr Breno Mendes Fiscal do Povo	AVANTE	70123	3

E eleita ou eleito · S1 1ª suplência (S2, 2ª...), pelo resultado oficial do TSE (24 vagas na Assembleia Legislativa do Estado de Rondônia). Todos os estaduais, escola por escola, já estão no site: **Em quem meus vizinhos votaram**.

6. Para o jornal de bairro, a rádio comunitária e a escola

Para quem fala com o bairro: jornal de bairro, rádio comunitária, blogueiros, associações de moradores, igrejas, coletivos — e escolas. Use à vontade, com a fonte.

Para ler no ar (40 segundos)

Olha só o retrato de Vila Cachoeira de Teotonio no primeiro turno. 175 pessoas foram votar. Lula teve 51 por cento dos votos válidos aqui; Flávio Bolsonaro, 36. Mas presta atenção: 48 eleitores do bairro — 2 em cada 10 — não escolheram ninguém: ficaram em casa, votaram branco ou nulo. E essa reserva é maior que a diferença entre os dois. Para deputado federal, quem mais teve votos por aqui foi Célio Lopes, do UNIÃO. Quer ver sua escola, seu bairro? Entra em comitê do eleitor ponto com ponto b-r e procura Porto Velho. É de graça, não tem partido e não guarda seu nome.

Texto gerado por regra, com os números oficiais do TSE. Pode ser lido como está ou adaptado. Cite: Raio-X Eleitoral, Comitê do Eleitor.

Para o jornal de bairro, o blog e as redes

Três manchetes possíveis, todas verdadeiras:

- "2 em cada 10 eleitores de Vila Cachoeira de Teotonio não escolheram ninguém para presidente"
- "Lula fica à frente em Vila Cachoeira de Teotonio com 51%; bairro é o 48º da cidade em reserva do eleitor"
- "Célio Lopes é o nome mais votado para federal em Vila Cachoeira de Teotonio; 23 nomes dividiram os votos"

O site tem a versão escola por escola, a imagem para compartilhar e a planilha: **comitedoeleitor.com.br/vizinhos** → Porto Velho.

Associações e coletivos: peçam a cada um que procure a própria escola e mande a imagem para o grupo da família e do bairro — é assim que o boletim chega a quem não lê PDF.

Para a sala de aula

Fundamental II e ensino médio. Três perguntas para discutir:

1. Em Vila Cachoeira de Teotonio, 2 em cada 10 eleitores não escolheram ninguém. Por quê? O que faria essas pessoas votarem?
2. Lula teve 5 em cada 10 votos aqui. Na cidade, o resultado foi parecido ou diferente? (capítulo 3) O que explica?
3. Olhando os mapas do capítulo 2: os locais de votação do bairro votaram todos parecido? Onde a cor muda?

Atividade: cada aluno descobre em que escola a família vota (**comitedoeleitor.com.br/onde-voto**) e compara o resultado dessa escola com o do bairro e o da cidade (**/vizinhos**). A turma monta o "mapa do bairro": onde a reserva do eleitor é maior?

Professoras e professores: o Comitê prepara uma versão com plano de aula. Sugestões pelo botão do site.

7. Método, fontes e links

- **Votos (2026, 1º turno):** votação por seção do TSE (dados abertos), somada por local de votação, por bairro e por região. Comparecimento, brancos e nulos para presidente: detalhe da votação por seção do TSE. A soma de todos os bairros confere com o total oficial da cidade (367.902 eleitores, 294.402 votaram).
- **Território:** a Prefeitura de Porto Velho não tem uma divisão oficial do município em regiões administrativas com lista de bairros acessível; por isso os locais de votação foram agrupados nos 12 distritos do IBGE (Porto Velho, Abunã, Calama, Demarcação, Extrema, Fortaleza do Abunã, Jaci-Paraná, Mutum-Paraná, Nazaré, Nova Califórnia, São Carlos e Vista Alegre do Abunã). Cada local fica no distrito indicado pelo endereço do cadastro de locais do TSE; os bairros da cidade ficam no distrito-sede. Localidades que o TSE chama de distrito mas que não são distrito do IBGE (União Bandeirantes, Nova Aliança, Rio Pardo, Papagaios, Cujubim Grande) seguem a regra dos vizinhos. Localidades rurais cujo endereço não indica o distrito ficam no distrito dos locais de votação mais próximos (a maioria entre os 5 vizinhos). Os bairros são os nomes do endereço no cadastro do TSE. Os mapas mostram os pontos dos locais sobre o contorno do município. Fonte dos limites: bairro: endereço do local no cadastro do TSE; distritos: os 12 distritos do município na Divisão Territorial Brasileira do IBGE (Porto Velho, Abunã, Calama, Demarcação, Extrema, Fortaleza do Abunã, Jaci-Paraná, Mutum-Paraná, Nazaré, Nova Califórnia, São Carlos e Vista Alegre do Abunã); contorno do município: IBGE.
- **Situação dos candidatos:** consulta de candidatos do TSE (arquivo de 21/10/2026).
- **Limites:** totais de urna são públicos e não identificam ninguém; estar no mesmo lugar não diz quem votou em quem. Perfil do eleitorado por bairro (idade, escolaridade) vem na próxima edição.
- **Desenvolvimento humano:** não há IDH atualizado por bairro. O dado mais próximo é o IDH-M por áreas da cidade (Atlas Brasil, Censo 2010), antigo demais para comparar com o voto de 2026. Quando o Censo 2022 for publicado nesse recorte, entra aqui.

Para ir além, no Comitê do Eleitor

📄 **Raio-X da cidade de Porto Velho** · os outros bairros e os 12 distritos em **comitedoeleitor.com.br/raio-x/ro/porto-velho/**

🔎 **Em quem meus vizinhos votaram**: a sua escola, o seu bairro.

📍 **Onde voto** · 📋 **Oficina de dados** · ✔ **Mutirão das Urnas**

Vem mais por aí. A edição dos deputados estaduais, a versão revista para folhear no celular e o quiz. Acompanhe em **comitedoeleitor.com.br/raio-x**. Coisas muito legais. Nenhuma ilegal.

Pode conter erros: avise-nos. Feito por uma pequena equipe de eleitores voluntários, com dados públicos, por regra igual para todos os bairros e regiões; os números oficiais podem ser conferidos no TSE (dadosabertos.tse.jus.br). Caso identifique alguma inconsistência, pedimos que nos avise de imediato, pelo site ou por e-mail: **contato@comitedoeleitor.com.br**. Corrigimos e registramos em nota.
Responsável: Paulo Kaufmann.