Comitê do Eleitor

Porto Velho
Panair

RAIO-X ELEITORAL REGIÕES

Nós, Eleitores de Panair, votamos:

Lula
PT · 13
32,7%
499 votos

Flávio Bolsonaro
PL · 22
58,3%
890 votos

Bairro Panair · Distrito de Porto Velho (sede) · Porto Velho (RO) · 1º turno de 2026 · 2.060 eleitores · 1.567 votaram

Raio-X Eleitoral Regiões · Vol. 1, No. 1, out. 2026

Código: R-1100205-b-panair

Comitê do Eleitor · Concepção e responsabilidade técnica: **Paulo Kaufmann**

ISSN: em registro no IBICT · contato@comitedoeleitor.com.br

Sumário

1	Resumo em uma página	3
2	Onde fica e como votou, escola por escola	4
3	Presidente, governador e senador	7
4	Em quem votamos para deputado federal	8
5	Prévia: deputados estaduais	11
6	Para o jornal de bairro, a rádio comunitária e a escola	12
7	Método, fontes e links	13

1. Resumo em uma página

2.060	76,1%	25,9%	32,7% · 58,3%	11º / 91
eleitores	foram votar	reserva do eleitor (NAB)	Lula · Flávio Bolsonaro (válidos)	em reserva do eleitor, na cidade

Índice K-L
−7,28
reserva lida na direção de Lula

Índice K-F
+7,28
reserva lida na direção de Flávio Bolsonaro

1. Em Panair (1 local de votação, 8 urnas), **1.567** de 2.060 eleitores foram votar. **533** (25,9%) não escolheram ninguém para presidente — a **reserva do eleitor**, maior que a da cidade (22,2%). Entre os 91 bairros com local de votação, é o 11º em reserva e o 81º em comparecimento.

2. **K-F +7,3** (K-L −7,3). Flávio Bolsonaro ficou 25,6 pontos percentuais à frente; a reserva (25,9%) é maior que essa diferença. Na cidade, K-F é +6,7; Panair é o 24º dos 91 em K-F.

3. Aqui fica a zona eleitoral 2ª (no todo ou em parte). O bairro faz parte do Distrito de Porto Velho (sede), que reúne os bairros Aeroclube, Agenor de Carvalho, Agrovila Novo Engenho Velho, Agrovila Rio Verde, Aponia, Areal, Arigolandia, Caiari, Caladinho, Cascalheira, Castanheira, Centro, Cidade do Lobo, Cidade Nova, Cj Habitacional Popular Dnit, Cohab, Comunidade São Miguel, Comunidade Terra Santa, Comunidade Viçosa, Conceição, Costa e Silva, Cunia, Distrito Cujubim Grande, Distrito Nova Alianca, Eldorado, Eletronorte, Embratel, Escola de Policia, Esperanca da Comunidade, Flodoaldo Pontes Pinto, Floresta, Igarape, Industrial, Jardim Santana, Juscelino Kubitschek, Lagoa, Lagoinha, Liberdade, Marcos Freire, Mariana, Maringa, Mato Grosso, Nacional, Nossa Senhora das Gracas, Nova Esperanca, Nova Floresta, Nova Porto Velho, Novo Horizonte, Olaria, Panair, Pantanal, Pedrinhas, Planalto, Reassentamento Riacho Azul, Reserva Lago do Cunia, Ronaldo Aragao, Sao Cristovao, Sao Francisco, Sao Joao Bosco, Sao Sebastiao, Socialista, Tancredo Neves, Tiradentes, Tres Marias, Triangulo, Tupi, Ulysses Guimaraes, Vila Cachoeira de Teotonio, Vila Franciscana, Vila Princesa e Zona Rural. Panair reúne 0,6% dos eleitores da cidade de Porto Velho.

Índice K = % NAB × vantagem de um candidato sobre o outro ÷ 100, contando só os dois do 2º turno: o saldo que a reserva renderia se se dividisse como quem escolheu. Um dado e potencial fator indicativo de tendência, entre muitos outros fatores; não é previsão do que a reserva fará. **NAB** = eleitores − comparecimento + brancos + nulos, para presidente. Mais em comitedoeleitor.com.br/depurando/indice-k.

2. Onde fica e como votou, escola por escola

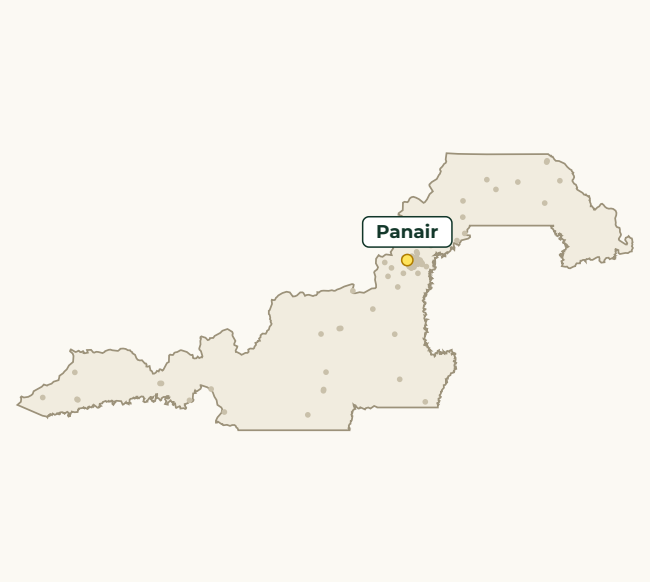

Fig. 1 — Os locais de votação do bairro Panair (em amarelo) entre os 149 locais de Porto Velho (pontos cinza). Fonte: dados oficiais e públicos (TSE; contorno do município: IBGE; distritos: IBGE (DTB)). Concepção e arte: Comitê do Eleitor.

Panair fica no Distrito de Porto Velho (sede). São 1 local de votação — escolas, faculdades, centros comunitários — com 8 urnas.

Distrito de Porto Velho (sede) (bairros Aeroclube, Agenor de Carvalho, Agrovila Novo Engenho Velho, Agrovila Rio Verde, Aponia, Areal, Arigolandia, Caiari, Caladinho, Cascalheira, Castanheira, Centro, Cidade do Lobo, Cidade Nova, Cj Habitacional Popular Dnit, Cohab, Comunidade São Miguel, Comunidade Terra Santa, Comunidade Viçosa, Conceição, Costa e Silva, Cunia, Distrito Cujubim Grande, Distrito Nova Alianca, Eldorado, Eletronorte, Embratel, Escola de Policia, Esperanca da Comunidade, Flodoaldo Pontes Pinto, Floresta, Igarape, Industrial, Jardim Santana, Juscelino Kubitschek, Lagoa, Lagoinha, Liberdade, Marcos Freire, Mariana, Maringa, Mato Grosso, Nacional, Nossa Senhora das Gracas, Nova Esperanca, Nova Floresta, Nova Porto Velho, Novo Horizonte, Olaria, Panair, Pantanal, Pedrinhas, Planalto, Reassentamento Riacho Azul, Reserva Lago do Cunia, Ronaldo Aragao, Sao Cristovao, Sao Francisco, Sao Joao Bosco, Sao Sebastiao, Socialista, Tancredo Neves, Tiradentes, Tres Marias, Triangulo, Tupi, Ulysses Guimaraes, Vila Cachoeira de Teotonio, Vila Franciscana, Vila Princesa e Zona Rural).

Zonas eleitorais: 2ª.

Não há limites oficiais de bairro de Porto Velho em formato aberto acessível: o bairro é o do endereço do local no cadastro do TSE.

Nos mapas, cada local de votação é um ponto: o tamanho é o número de eleitores; a cor, o Índice K daquele lugar. Onde a cor muda, muda o lado para o qual a reserva do eleitor pesa.

2. Onde fica e como votou (continuação)



Fig. 2 — K-L por local de votação. Cinza = negativo (pende para Flávio Bolsonaro). Fonte: dados oficiais e públicos (TSE). Concepção e arte: Comitê do Eleitor.



Fig. 3 — K-F por local de votação. Cinza = negativo (pende para Lula). Fonte: dados oficiais e públicos (TSE). Concepção e arte: Comitê do Eleitor.

2. Onde fica e como votou (continuação)

O único local de votação do bairro. Os deputados votados ali, com busca e planilha, estão no site: **Em quem meus vizinhos votaram · Porto Velho**.

Local de votação

Local de votação	Bairro	Zona	Eleitores	NAB	K-F
SENAC Servico Nacional de Aprendizagem Comercial	Panair	2ª	2.060	25,9%	+7,3

NAB e K calculados sobre os totais de urna de cada local, públicos (TSE). Estar no mesmo local não diz quem votou em quem.



Fig. 4 — Os locais de votação de Panair no mapa interativo, pela cor do K-F. Fonte: dados oficiais e públicos (TSE). Concepção e arte: Comitê do Eleitor.

3. Presidente, governador e senador

O 1º turno em Panair, somando os locais de votação. Percentuais sobre os votos dados aos candidatos (válidos).

Lula
PT · 13
32,7%
499 votos

Flávio Bolsonaro
PL · 22
58,3%
890 votos

Na cidade: Lula 31,7% · Flávio Bolsonaro 59,4%. Aqui, Flávio Bolsonaro ficou 25,6 pontos à frente.

Presidente

Candidato	Votos	%
Lula (PT 13)	499	32,7%
Flávio Bolsonaro (PL 22)	890	58,3%
Os outros 8 candidatos, somados	138	9,0%

Governador

Candidato	Votos	%
Marcos Rogério (PL 22)	642	43,2%
Hildon Chaves (UNIÃO 44)	516	34,7%
Adailton Furia (PSD 55)	152	10,2%
Expedito Netto (PT 13)	112	7,5%
Pedro Abib (MDB 15)	37	2,5%

Senador (dois votos por eleitor)

Candidato	Votos	%
Dr. Fernando Máximo (PL 221)	757	26,7%
Bruno Scheid (PL 222)	583	20,6%
Mariana Carvalho (REPUBLICANOS 100)	430	15,2%
Sílvia Cristina (PP 111)	405	14,3%
Luciana Oliveira (PT 133)	270	9,5%

Os mais votados em cada cargo; todos, escola por escola, no site.

4. Em quem votamos para deputado federal

Os 12 mais votados para deputado federal em Panair. Deputado federal se elege pelo estado inteiro: a última coluna é a posição de cada nome em Rondônia. E eleita ou eleito · S1 1ª suplência (S2, 2ª...), na ordem da lista do partido ou federação, pelo resultado oficial do TSE (8 vagas de Rondônia).

Candidato	Partido	Votos aqui	% aqui	No estado
E Sofia Andrade	PL	124	8,4%	5°
E Coronel Chrisóstomo	PL	93	6,3%	2°
E Dr. Jaime Gazola	PODE	86	5,9%	8°
E Maurício Carvalho	UNIÃO	71	4,8%	7°
E Cristiane Lopes	PODE	65	4,4%	6°
S4 Juíza Euma Tourinho	PODE	63	4,3%	31°
Coronel Braguin	REPUBLICANOS	60	4,1%	18°
S4 Junior Lopes Becão	PSD	52	3,5%	42°
Ramon Cujui	PT	51	3,5%	28°
E Lucio Mosquini	PL	50	3,4%	1°
S2 Dra. Tânia Sena	PODE	50	3,4%	15°
Dr. Mauro Nazif	REPUBLICANOS	49	3,3%	29°

95 candidatos tiveram voto aqui; os 5 primeiros somam 29,9% dos votos válidos. Os partidos mais votados: PL (20,3%), PODE (20,3%), PT (11,0%), UNIÃO (10,6%), PSD (10,4%).

4. Em quem votamos (continuação)

Todos, por partido (do mais ao menos votado) e um a um. Cada nome é link para o Raio-X do candidato.

PL	299 votos · 20,3% · 9 candidatos
E Sofia Andrade 2233	124 · 8,44% · 5° no estado
E Coronel Chrisóstomo 2210	93 · 6,33% · 2° no estado
E Lucio Mosquini 2222	50 · 3,40% · 1° no estado
S3 Dr. Marcelo Lessa 2244	6 · 0,41% · 30° no estado
S2 Gil do Divino Cardoso 2200	6 · 0,41% · 22° no estado
S5 Luiza França 2270	4 · 0,27% · 62° no estado
Adriano Bombeiro 2212	3 · 0,20% · 60° no estado
S1 Márcio Freitas Federal do... 2220	2 · 0,14% · 13° no estado
S4 Sargento Mouza 2290	1 · 0,07% · 39° no estado

PODE	298 votos · 20,3% · 9 candidatos
E Dr. Jaime Gazola 2011	86 · 5,85% · 8° no estado
E Cristiane Lopes 2022	65 · 4,42% · 6° no estado
S4 Juíza Euma Tourinho 2026	63 · 4,29% · 31° no estado
S2 Dra. Tânia Sena 2000	50 · 3,40% · 15° no estado
S3 Pastor Valadares 2020	14 · 0,95% · 21° no estado
S5 Almir José do Sindsef 2010	10 · 0,68% · 32° no estado
S1 Rafael Fera 2090	5 · 0,34% · 9° no estado
S6 Jair Topcar 2077	1 · 0,07% · 45° no estado
S7 Dhonatan Pagani 2021	1 · 0,07% · 46° no estado

PT	161 votos · 11,0% · 7 candidatos
Ramon Cujui 1313	51 · 3,47% · 28° no estado
Professora Márcia Regina 1331	41 · 2,79% · 16° no estado
Israel Trindade 1345	23 · 1,56% · 48° no estado
Anselmo de Jesus 1312	14 · 0,95% · 10° no estado
Elzilene da Cut 1300	9 · 0,61% · 59° no estado
Jabá Moreira 1333	6 · 0,41% · 14° no estado
Sara Maria 1330	3 · 0,20% · 72° no estado

UNIÃO	156 votos · 10,6% · 6 candidatos
E Maurício Carvalho 4444	71 · 4,83% · 7° no estado
S1 Ellis Regina do Sindeprof 4433	48 · 3,27% · 17° no estado
S4 Célio Lopes 4412	15 · 1,02% · 25° no estado

UNIÃO (continuação)	156 votos · 10,6% · 6 candidatos
E Thiago Flores 4422	13 · 0,88% · 3° no estado
S6 Dra Amália Milani 4455	5 · 0,34% · 35° no estado
S3 Natan Donadon 4490	1 · 0,07% · 23° no estado

PSD	153 votos · 10,4% · 7 candidatos
S4 Junior Lopes Becão 5533	52 · 3,54% · 42° no estado
S1 Pastor Evanildo 5555	45 · 3,06% · 12° no estado
S2 Jaqueline Cassol 5511	21 · 1,43% · 20° no estado
E Joliane Furia 5510	16 · 1,09% · 4° no estado
S7 Daniel Pittbull 5588	9 · 0,61% · 67° no estado
S3 Luiz Claudio da Agricultura 5522	6 · 0,41% · 27° no estado
S6 Rosária Helena 5523	2 · 0,14% · 47° no estado

REPUBLICANOS	149 votos · 10,1% · 8 candidatos
Coronel Braguin 1000	60 · 4,08% · 18° no estado
Dr. Mauro Nazif 1010	49 · 3,33% · 29° no estado
Missionária Mônica 1023	22 · 1,50% · 36° no estado
Jônatas França 1020	6 · 0,41% · 11° no estado
Anderson Pereira 1011	5 · 0,34% · 44° no estado
Dra. Vera Paixão 1001	1 · 0,07% · 34° no estado
Dorinha do Amauri 1099	1 · 0,07% · 70° no estado
Ederson Deiró 1044	1 · 0,07% · 57° no estado

PRD	63 votos · 4,3% · 5 candidatos
Coronel Jefferson 2500	28 · 1,90% · 40° no estado
Marcia Oliveira 2525	17 · 1,16% · 24° no estado
Ada Dantas Boabaid 2590	10 · 0,68% · 54° no estado
Dr. Lucas Donadon 2555	4 · 0,27% · 49° no estado
Angelo Lebrinho 2529	1 · 0,07% · 38° no estado

MDB	54 votos · 3,7% · 9 candidatos
Isac Wayuru 1501	15 · 1,02% · 33° no estado
Fabricio Donizeti 1510	13 · 0,88% · 61° no estado
Galdiana Silva 1567	6 · 0,41% · 68° no estado
Dr. Caio Machado 1522	5 · 0,34% · 78° no estado

4. Em quem votamos (continuação)

MDB (continuação)	54 votos · 3,7% · 9 candidatos
Mirla Reis 1520	4 · 0,27% · 75° no estado
Dr. Pedraça 1500	4 · 0,27% · 81° no estado
Ayel Muniz 1580	3 · 0,20% · 94° no estado
Luciana Bezerra 1512	2 · 0,14% · 83° no estado
Ronilson Pelegrine 1515	1 · 0,07% · 52° no estado

PDT	29 votos · 2,0% · 5 candidatos
Airton Gurgacz 1233	11 · 0,75% · 50° no estado
Ricardo Frota 1212	7 · 0,48% · 76° no estado
Professora Elessandra Reis 1213	5 · 0,34% · 71° no estado
Tito Paz 1202	3 · 0,20% · 100° no estado
Dra. Cordélia Santana 1200	1 · 0,07% · 51° no estado

AVANTE	29 votos · 2,0% · 5 candidatos
Elina Damasio 7010	13 · 0,88% · 102° no estado
Jair Montes Jr. 7070	11 · 0,75% · 53° no estado
Vanessa Lucena 7017	2 · 0,14% · 95° no estado
Luiz Coelho 7000	2 · 0,14% · 84° no estado
Najara Leandra 7051	1 · 0,07% · 104° no estado

NOVO	26 votos · 1,8% · 7 candidatos
Adriana Martins 3030	11 · 0,75% · 64° no estado
Maurício Conti 3000	6 · 0,41% · 80° no estado
Dr Julio Gazele 3040	3 · 0,20% · 69° no estado
Cleviane Moreira 3012	2 · 0,14% · 66° no estado
Manoel Cuiabano 3022	1 · 0,07% · 58° no estado
Dr. Charles Coração 3033	1 · 0,07% · 89° no estado
Maurição do Povo 3077	1 · 0,07% · 112° no estado

PP	20 votos · 1,4% · 2 candidatos
S2 Jesualdo Pires 1111	19 · 1,29% · 19° no estado
S5 Dr. Maiquy 1110	1 · 0,07% · 26° no estado

SOLIDARIEDADE	11 votos · 0,7% · 2 candidatos
Welison Nunes 7722	6 · 0,41% · 37° no estado
Ana Albuquerque 7766	4 · 0,27% · 99° no estado

PSB	10 votos · 0,7% · 6 candidatos
Dr. Jared 4006	2 · 0,14% · 106° no estado
Adrian Jhonnson 4040	2 · 0,14% · 86° no estado
Dra Pollyanna Mayara 4030	2 · 0,14% · 114° no estado
Rosi Marri 4020	2 · 0,14% · 101° no estado
Luiz Porto 4007	1 · 0,07% · 105° no estado
Reporter Felipe Barros 4012	1 · 0,07% · 108° no estado

PSOL	6 votos · 0,4% · 4 candidatos
Carlos Magno 5033	2 · 0,14% · 88° no estado
Geneci Gonçalves 5000	2 · 0,14% · 91° no estado
João Guinho 5007	1 · 0,07% · 110° no estado
Danny Paixão 5051	1 · 0,07% · 109° no estado

MISSÃO	2 votos · 0,1% · 2 candidatos
Jhonata Oliveira 1415	1 · 0,07% · 79° no estado
Rogério Krause 1414	1 · 0,07% · 56° no estado

DC	1 votos · 0,1% · 1 candidato
Sgt Lobo 2727	1 · 0,07% · 103° no estado

PV	1 votos · 0,1% · 1 candidato
Graça Rocha 4311	1 · 0,07% · 90° no estado

5. Prévia: deputados estaduais

Prévia. A edição dos deputados estaduais — todos os nomes, eleitos e suplentes, e o cruzamento estaduais × federais — vem a seguir. Aqui, os 12 mais votados em Panair.

Candidato	Partido	Número	Votos aqui
E Paulo Moraes Jr	PODE	20000	104
E Edevaldo Neves	PRD	25100	73
E Alan Queiroz	PL	22345	58
E Fátima Cleide	PT	13133	57
S4 Marcos Combate	AVANTE	70700	50
S2 Dr Breno Mendes Fiscal do Povo	AVANTE	70123	45
S8 Dr. Maiorquin	REPUBLICANOS	10555	42
E Fernando Silva	REPUBLICANOS	10190	41
S2 Ieda Chaves	UNIÃO	44123	40
S1 Zé Paroca	AVANTE	70000	38
S5 Coronel Vital	PSD	55777	35
E Alex Redano	REPUBLICANOS	10100	35

E eleita ou eleito · S1 1ª suplência (S2, 2ª...), pelo resultado oficial do TSE (24 vagas na Assembleia Legislativa do Estado de Rondônia). Todos os estaduais, escola por escola, já estão no site: **Em quem meus vizinhos votaram**.

6. Para o jornal de bairro, a rádio comunitária e a escola

Para quem fala com o bairro: jornal de bairro, rádio comunitária, blogueiros, associações de moradores, igrejas, coletivos — e escolas. Use à vontade, com a fonte.

Para ler no ar (40 segundos)

Olha só o retrato de Panair no primeiro turno. 1.567 pessoas foram votar. Flávio Bolsonaro teve 58 por cento dos votos válidos aqui; Lula, 33. Mas presta atenção: 533 eleitores do bairro — 3 em cada 10 — não escolheram ninguém: ficaram em casa, votaram branco ou nulo. E essa reserva é maior que a diferença entre os dois. Para deputado federal, quem mais teve votos por aqui foi Sofia Andrade, do PL. Quer ver sua escola, seu bairro? Entra em comitê do eleitor ponto com ponto b-r e procura Porto Velho. É de graça, não tem partido e não guarda seu nome.

Texto gerado por regra, com os números oficiais do TSE. Pode ser lido como está ou adaptado. Cite: Raio-X Eleitoral, Comitê do Eleitor.

Para o jornal de bairro, o blog e as redes

Três manchetes possíveis, todas verdadeiras:

- "3 em cada 10 eleitores de Panair não escolheram ninguém para presidente"
- "Flávio Bolsonaro fica à frente em Panair com 58%; bairro é o 11º da cidade em reserva do eleitor"
- "Sofia Andrade é o nome mais votado para federal em Panair; 95 nomes dividiram os votos"

O site tem a versão escola por escola, a imagem para compartilhar e a planilha: **comitedoeleitor.com.br/vizinhos** → Porto Velho.

Associações e coletivos: peçam a cada um que procure a própria escola e mande a imagem para o grupo da família e do bairro — é assim que o boletim chega a quem não lê PDF.

Para a sala de aula

Fundamental II e ensino médio. Três perguntas para discutir:

1. Em Panair, 3 em cada 10 eleitores não escolheram ninguém. Por quê? O que faria essas pessoas votarem?
2. Flávio Bolsonaro teve 6 em cada 10 votos aqui. Na cidade, o resultado foi parecido ou diferente? (capítulo 3) O que explica?
3. Olhando os mapas do capítulo 2: os locais de votação do bairro votaram todos parecido? Onde a cor muda?

Atividade: cada aluno descobre em que escola a família vota (**comitedoeleitor.com.br/onde-voto**) e compara o resultado dessa escola com o do bairro e o da cidade (**/vizinhos**). A turma monta o "mapa do bairro": onde a reserva do eleitor é maior?

Professoras e professores: o Comitê prepara uma versão com plano de aula. Sugestões pelo botão do site.

7. Método, fontes e links

- **Votos (2026, 1º turno):** votação por seção do TSE (dados abertos), somada por local de votação, por bairro e por região. Comparecimento, brancos e nulos para presidente: detalhe da votação por seção do TSE. A soma de todos os bairros confere com o total oficial da cidade (367.902 eleitores, 294.402 votaram).
- **Território:** a Prefeitura de Porto Velho não tem uma divisão oficial do município em regiões administrativas com lista de bairros acessível; por isso os locais de votação foram agrupados nos 12 distritos do IBGE (Porto Velho, Abunã, Calama, Demarcação, Extrema, Fortaleza do Abunã, Jaci-Paraná, Mutum-Paraná, Nazaré, Nova Califórnia, São Carlos e Vista Alegre do Abunã). Cada local fica no distrito indicado pelo endereço do cadastro de locais do TSE; os bairros da cidade ficam no distrito-sede. Localidades que o TSE chama de distrito mas que não são distrito do IBGE (União Bandeirantes, Nova Aliança, Rio Pardo, Papagaios, Cujubim Grande) seguem a regra dos vizinhos. Localidades rurais cujo endereço não indica o distrito ficam no distrito dos locais de votação mais próximos (a maioria entre os 5 vizinhos). Os bairros são os nomes do endereço no cadastro do TSE. Os mapas mostram os pontos dos locais sobre o contorno do município. Fonte dos limites: bairro: endereço do local no cadastro do TSE; distritos: os 12 distritos do município na Divisão Territorial Brasileira do IBGE (Porto Velho, Abunã, Calama, Demarcação, Extrema, Fortaleza do Abunã, Jaci-Paraná, Mutum-Paraná, Nazaré, Nova Califórnia, São Carlos e Vista Alegre do Abunã); contorno do município: IBGE.
- **Situação dos candidatos:** consulta de candidatos do TSE (arquivo de 21/10/2026).
- **Limites:** totais de urna são públicos e não identificam ninguém; estar no mesmo lugar não diz quem votou em quem. Perfil do eleitorado por bairro (idade, escolaridade) vem na próxima edição.
- **Desenvolvimento humano:** não há IDH atualizado por bairro. O dado mais próximo é o IDH-M por áreas da cidade (Atlas Brasil, Censo 2010), antigo demais para comparar com o voto de 2026. Quando o Censo 2022 for publicado nesse recorte, entra aqui.

Para ir além, no Comitê do Eleitor

📄 **Raio-X da cidade de Porto Velho** · os outros bairros e os 12 distritos em **comitedoeleitor.com.br/raio-x/ro/porto-velho/**

🔎 **Em quem meus vizinhos votaram**: a sua escola, o seu bairro.

📍 **Onde voto** · 📋 **Oficina de dados** · ✔ **Mutirão das Urnas**

Vem mais por aí. A edição dos deputados estaduais, a versão revista para folhear no celular e o quiz. Acompanhe em **comitedoeleitor.com.br/raio-x**. Coisas muito legais. Nenhuma ilegal.

Pode conter erros: avise-nos. Feito por uma pequena equipe de eleitores voluntários, com dados públicos, por regra igual para todos os bairros e regiões; os números oficiais podem ser conferidos no TSE (dadosabertos.tse.jus.br). Caso identifique alguma inconsistência, pedimos que nos avise de imediato, pelo site ou por e-mail: **contato@comitedoeleitor.com.br**. Corrigimos e registramos em nota.
Responsável: Paulo Kaufmann.