Comitê do Eleitor

Rio Branco
Ipê

RAIO-X ELEITORAL REGIÕES

Nós, Eleitores do Ipê, votamos:

Lula
PT · 13
28,6%
448 votos

Flávio Bolsonaro
PL · 22
59,7%
933 votos

Bairro Ipê · Regional Calafate · Rio Branco (AC) · 1º turno de 2026 · 1.988 eleitores · 1.617 votaram

Raio-X Eleitoral Regiões · Vol. 1, No. 1, out. 2026

Código: R-1200401-b-ipe

Comitê do Eleitor · Concepção e responsabilidade técnica: **Paulo Kaufmann**

ISSN: em registro no IBICT · contato@comitedoeleitor.com.br

Sumário

1	Resumo em uma página	3
2	Onde fica e como votou, escola por escola	4
3	Presidente, governador e senador	6
4	Em quem votamos para deputado federal	7
5	Prévia: deputados estaduais	10
6	Para o jornal de bairro, a rádio comunitária e a escola	11
7	Método, fontes e links	12

1. Resumo em uma página

1.988	81,3%	21,3%	28,6% · 59,7%	63° / 75
eleitores	foram votar	reserva do eleitor (NAB)	Lula · Flávio Bolsonaro (válidos)	em reserva do eleitor, na cidade

Índice K-L
−7,49
reserva lida na direção de Lula

Índice K-F
+7,49
reserva lida na direção de Flávio Bolsonaro

1. No Ipê (1 local de votação, 6 urnas), **1.617** de 1.988 eleitores foram votar. **424** (21,3%) não escolheram ninguém para presidente — a **reserva do eleitor**, menor que a da cidade (23,4%). Entre os 75 bairros com local de votação, é o 63° em reserva e o 18° em comparecimento.

2. **K-F +7,5** (K-L −7,5). Flávio Bolsonaro ficou 31,0 pontos percentuais à frente; a reserva (21,3%) é menor que essa diferença. Na cidade, K-F é +9,4; Ipê é o 67° dos 75 em K-F.

3. Aqui fica a zona eleitoral 9ª (no todo ou em parte). O bairro faz parte da Regional Calafate, que reúne os bairros Calafate, Ipê, Jardim Europa, Portal da Amazônia e Wilson Ribeiro. Ipê reúne 0,7% dos eleitores da cidade de Rio Branco.

Índice K = % NAB × vantagem de um candidato sobre o outro ÷ 100, contando só os dois do 2° turno: o saldo que a reserva renderia se se dividisse como quem escolheu. Um dado e potencial fator indicativo de tendência, entre muitos outros fatores; não é previsão do que a reserva fará. **NAB** = eleitores − comparecimento + brancos + nulos, para presidente. Mais em comitedoeleitor.com.br/depurando/indice-k.

2. Onde fica e como votou, escola por escola

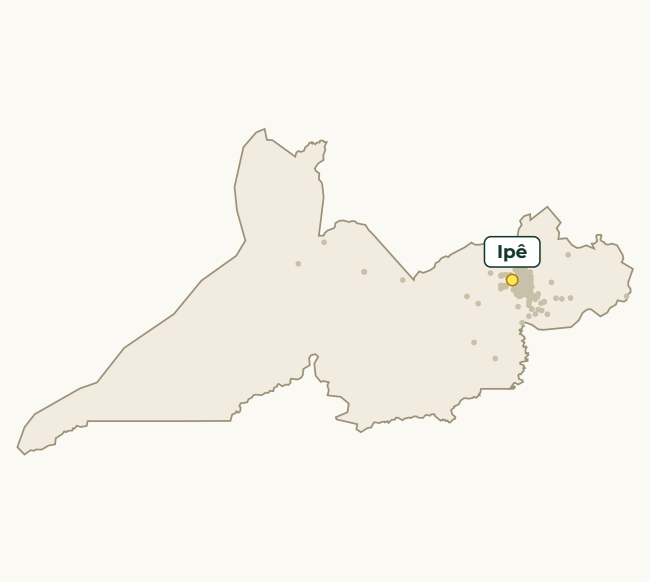

Fig. 1 — Os locais de votação do bairro Ipê (em amarelo) entre os 230 locais de Rio Branco (pontos cinza). Fonte: dados oficiais e públicos (TSE; contorno do município: IBGE; regionais: Decreto 68/2014). Concepção e arte: Comitê do Eleitor.

Ipê fica na Regional Calafate. São 1 local de votação — escolas, faculdades, centros comunitários — com 6 urnas.

Regional Calafate (bairros Calafate, Ipê, Jardim Europa, Portal da Amazônia e Wilson Ribeiro).

Zonas eleitorais: 9ª.

Não há limites oficiais de bairro de Rio Branco em formato aberto acessível: o bairro é o do endereço do local no cadastro do TSE.

Nos mapas, cada local de votação é um ponto: o tamanho é o número de eleitores; a cor, o Índice K daquele lugar. Onde a cor muda, muda o lado para o qual a reserva do eleitor pesa.

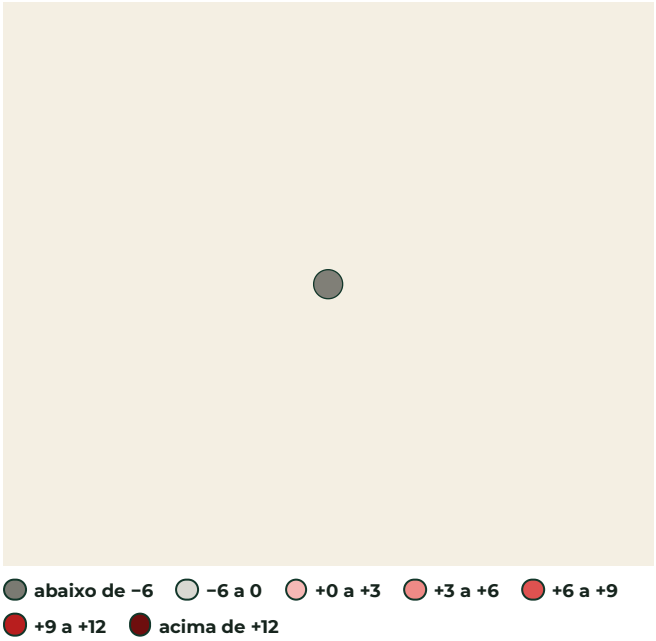

Fig. 2 — K-L por local de votação. Cinza = negativo (pende para Flávio Bolsonaro). Fonte: dados oficiais e públicos (TSE). Concepção e arte: Comitê do Eleitor.

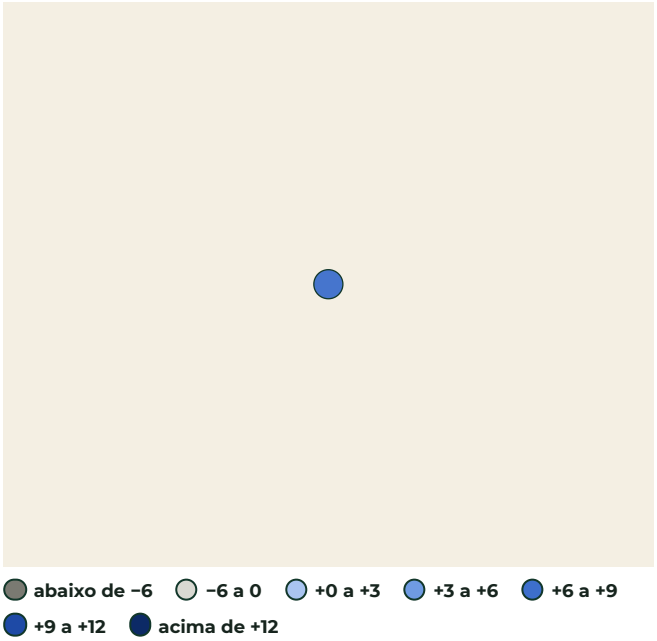

Fig. 3 — K-F por local de votação. Cinza = negativo (pende para Lula). Fonte: dados oficiais e públicos (TSE). Concepção e arte: Comitê do Eleitor.

2. Onde fica e como votou (continuação)

O único local de votação do bairro. Os deputados votados ali, com busca e planilha, estão no site: **Em quem meus vizinhos votaram · Rio Branco**.

Local de votação

Local de votação	Bairro	Zona	Eleitores	NAB	K-F
Detran (Prédio Integrado)	Chácara Ipê	9ª	1.988	21,3%	+7,5

NAB e K calculados sobre os totais de urna de cada local, públicos (TSE). Estar no mesmo local não diz quem votou em quem.



Fig. 4 — Os locais de votação do Ipê no mapa interativo, pela cor do K-F. Fonte: dados oficiais e públicos (TSE). Concepção e arte: Comitê do Eleitor.

3. Presidente, governador e senador

O 1º turno no Ipê, somando os locais de votação. Percentuais sobre os votos dados aos candidatos (válidos).

Lula
PT · 13
28,6%
448 votos

Flávio Bolsonaro
PL · 22
59,7%
933 votos

Na cidade: Lula 27,3% · Flávio Bolsonaro 63,8%. Aqui, Flávio Bolsonaro ficou 31,0 pontos à frente.

Presidente

Candidato	Votos	%
Lula (PT 13)	448	28,6%
Flávio Bolsonaro (PL 22)	933	59,7%
Os outros 8 candidatos, somados	183	11,7%

Governador

Candidato	Votos	%
Mailza Assis (PP 11)	686	45,5%
Alan Rick (REPUBLICANOS 10)	356	23,6%
Tião Bocalom (PSDB 45)	251	16,7%
Thor Dantas (PSB 40)	207	13,7%
Eudo Raffael (PCB 21)	4	0,3%

Senador (dois votos por eleitor)

Candidato	Votos	%
Marcio Bittar (PL 222)	724	24,7%
Mara Rocha (REPUBLICANOS 100)	626	21,3%
Jorge Viana (PT 131)	508	17,3%
Gladson Camelí (PP 111)	426	14,5%
Eduardo Velloso (SOLIDARIEDADE 777)	317	10,8%

Os mais votados em cada cargo; todos, escola por escola, no site.

4. Em quem votamos para deputado federal

Os 12 mais votados para deputado federal no Ipê. Deputado federal se elege pelo estado inteiro: a última coluna é a posição de cada nome no Acre. E eleita ou eleito · S1 1ª suplência (S2, 2ª...), na ordem da lista do partido ou federação, pelo resultado oficial do TSE (8 vagas do Acre).

Candidato	Partido	Votos aqui	% aqui	No estado
E Coronel Ulysses	UNIÃO	175	11,4%	3°
S2 Minoru Kinpara	MDB	147	9,6%	9°
E Socorro Neri	PP	121	7,9%	1°
S1 Ney Amorim	MDB	107	7,0%	7°
E Zé Adriano	PP	89	5,8%	6°
E Dr. Fábio Rueda	UNIÃO	79	5,1%	2°
S2 André Kamai	PT	66	4,3%	17°
E Perpétua Almeida	PCDOB	64	4,2%	11°
S1 João Bittar	PL	56	3,6%	13°
Pedro Pascoal	PSDB	51	3,3%	15°
Prof. Roger	PSDB	45	2,9%	43°
E Pedro Longo	MDB	45	2,9%	4°

61 candidatos tiveram voto aqui; os 5 primeiros somam 41,6% dos votos válidos. Os partidos mais votados: MDB (22,2%), UNIÃO (18,6%), PP (14,6%), PL (10,8%), PSDB (10,3%).

4. Em quem votamos (continuação)

Todos, por partido (do mais ao menos votado) e um a um. Cada nome é link para o Raio-X do candidato.

MDB	341 votos · 22,2% · 8 candidatos
S2 Minoru Kinpara 1500	147 · 9,56% · 9° no estado
S1 Ney Amorim 1577	107 · 6,96% · 7° no estado
E Pedro Longo 1533	45 · 2,93% · 4° no estado
S3 Vagner Sales 1522	13 · 0,85% · 19° no estado
Antônia Lúcia 1515	11 · 0,72% · 22° no estado
S5 Fábio Araújo 1511	9 · 0,59% · 38° no estado
S4 Leonardo Melo 1555	6 · 0,39% · 35° no estado
S6 Dr.. Kel Guimarães 1567	1 · 0,07% · 41° no estado

UNIÃO	286 votos · 18,6% · 5 candidatos
E Coronel Ulysses 4422	175 · 11,39% · 3° no estado
E Dr. Fábio Rueda 4444	79 · 5,14% · 2° no estado
S2 Mazinho Serafim 4455	27 · 1,76% · 14° no estado
S4 Leticia Ribeiro 4433	2 · 0,13% · 46° no estado
S5 Hechylen Davila 4411	1 · 0,07% · 55° no estado

PP	225 votos · 14,6% · 3 candidatos
E Socorro Neri 1101	121 · 7,87% · 1° no estado
E Zé Adriano 1111	89 · 5,79% · 6° no estado
S1 Zezinho Barbary 1122	7 · 0,46% · 8° no estado

PL	166 votos · 10,8% · 9 candidatos
S1 João Bittar 2222	56 · 3,64% · 13° no estado
E Júnior Betão 2244	36 · 2,34% · 12° no estado
S3 Cacilda Barbosa 2200	27 · 1,76% · 21° no estado
S4 Jesus Sérgio 2212	15 · 0,98% · 23° no estado
S5 Eden Azevedo 2233	10 · 0,65% · 28° no estado
S2 Lindemberg da Citolab 2255	5 · 0,33% · 20° no estado
S6 Pr. Prof. Clemilton 2223	5 · 0,33% · 32° no estado
S7 Terezinha de Feijó 2211	4 · 0,26% · 33° no estado
S8 Blandina Menezes 2202	3 · 0,20% · 36° no estado

PSDB	159 votos · 10,3% · 6 candidatos
Pedro Pascoal 4500	51 · 3,32% · 15° no estado
Prof. Roger 4511	45 · 2,93% · 43° no estado
Kelen Bocalom 4545	26 · 1,69% · 34° no estado
João Marcos Luz 4522	21 · 1,37% · 27° no estado
Irineia Barbosa 4555	12 · 0,78% · 40° no estado
Halida Prado 4544	4 · 0,26% · 39° no estado

REPUBLICANOS	140 votos · 9,1% · 8 candidatos
E Roberto Duarte 1010	39 · 2,54% · 5° no estado
S3 Mirla Miranda 1012	31 · 2,02% · 24° no estado
S1 Manoel Gerônimo 1011	20 · 1,30% · 10° no estado
S2 Vanda Milani 1077	14 · 0,91% · 18° no estado
S6 Sheila Andrade 1022	12 · 0,78% · 37° no estado
S5 Eber Machado 1000	11 · 0,72% · 31° no estado
S4 Coronel Edvan 1001	7 · 0,46% · 30° no estado
S8 Eneias Marques 1088	5 · 0,33% · 49° no estado

PT	85 votos · 5,5% · 3 candidatos
S2 André Kamai 1313	66 · 4,29% · 17° no estado
S1 Marcio Alecio 1333	10 · 0,65% · 16° no estado
S4 Cacique Ninawá Huni Kui 1311	1 · 0,07% · 29° no estado

PCDOB	64 votos · 4,2% · 1 candidato
E Perpétua Almeida 6513	64 · 4,16% · 11° no estado

PV	32 votos · 2,1% · 2 candidatos
S3 Virgílio Viana 4321	31 · 2,02% · 26° no estado
S7 Sidilene Silva 4300	1 · 0,07% · 58° no estado

NOVO	9 votos · 0,6% · 3 candidatos
Manelzinho 3022	3 · 0,20% · 54° no estado
Delegado Judson 3079	2 · 0,13% · 71° no estado
Juma Aguiar 3011	1 · 0,07% · 51° no estado

4. Em quem votamos (continuação)

AVANTE	9 votos · 0,6% · 2 candidatos
Rosa Maria 7070	5 · 0,33% · 48° no estado
My Parfan 7000	3 · 0,20% · 68° no estado

SOLIDARIEDADE	5 votos · 0,3% · 2 candidatos
Marcos Torres 7789	2 · 0,13% · 67° no estado
Dr.raimundo Castro 7767	1 · 0,07% · 61° no estado

CIDADANIA	4 votos · 0,3% · 1 candidato
Juliet 2323	4 · 0,26% · 52° no estado

PDT	4 votos · 0,3% · 2 candidatos
Djê Cavalcante 1200	1 · 0,07% · 44° no estado
Reidivan Rocha 1234	1 · 0,07% · 60° no estado

PSB	3 votos · 0,2% · 2 candidatos
Augusto Henrique 4090	1 · 0,07% · 64° no estado
Marcelo Bira 4020	1 · 0,07% · 78° no estado

PSOL	2 votos · 0,1% · 1 candidato
Amanda Souza 5015	1 · 0,07% · 74° no estado

PODE	2 votos · 0,1% · 2 candidatos
Fernando Melo 2000	1 · 0,07% · 59° no estado
Jéssica Souza 2020	1 · 0,07% · 73° no estado

PRD	1 votos · 0,1% · 1 candidato
Pricila Paulino 2500	1 · 0,07% · 62° no estado

5. Prévia: deputados estaduais

Prévia. A edição dos deputados estaduais — todos os nomes, eleitos e suplentes, e o cruzamento estaduais × federais — vem a seguir. Aqui, os 12 mais votados no Ipê.

Candidato	Partido	Número	Votos aqui
E Marcus Alexandre	MDB	15777	93
E Samir Bestene	PP	11106	90
E Emerson Jarude	NOVO	30000	83
E Eduardo Ribeiro	REPUBLICANOS	10888	74
E Antonio Pedro	PSD	55456	60
E Adailton Cruz	UNIÃO	44222	59
E Arlenilson Cunha	PL	22333	50
E Chiquinho do Duda	PL	22133	46
E Tchê	PDT	12123	45
E Edvaldo Magalhães	PCDOB	65123	43
E Manoel Moraes	PP	11234	43
E Fagner Calegario	UNIÃO	44777	41

E eleita ou eleito · S1 1ª suplência (S2, 2ª...), pelo resultado oficial do TSE (24 vagas na Assembleia Legislativa do Estado do Acre). Todos os estaduais, escola por escola, já estão no site: **Em quem meus vizinhos votaram**.

6. Para o jornal de bairro, a rádio comunitária e a escola

Para quem fala com o bairro: jornal de bairro, rádio comunitária, blogueiros, associações de moradores, igrejas, coletivos — e escolas. Use à vontade, com a fonte.

Para ler no ar (40 segundos)

Olha só o retrato do Ipê no primeiro turno. 1.617 pessoas foram votar. Flávio Bolsonaro teve 60 por cento dos votos válidos aqui; Lula, 29. Mas presta atenção: 424 eleitores do bairro — 2 em cada 10 — não escolheram ninguém: ficaram em casa, votaram branco ou nulo. Mesmo assim, a diferença entre os dois é maior que essa reserva. Para deputado federal, quem mais teve votos por aqui foi Coronel Ulysses, do UNIÃO. Quer ver sua escola, seu bairro? Entra em comitê do eleitor ponto com ponto b-r e procura Rio Branco. É de graça, não tem partido e não guarda seu nome.

Texto gerado por regra, com os números oficiais do TSE. Pode ser lido como está ou adaptado. Cite: Raio-X Eleitoral, Comitê do Eleitor.

Para o jornal de bairro, o blog e as redes

Três manchetes possíveis, todas verdadeiras:

- "2 em cada 10 eleitores do Ipê não escolheram ninguém para presidente"
- "Flávio Bolsonaro fica à frente no Ipê com 60%; bairro é o 63° da cidade em reserva do eleitor"
- "Coronel Ulysses é o nome mais votado para federal no Ipê; 61 nomes dividiram os votos"

O site tem a versão escola por escola, a imagem para compartilhar e a planilha: **comitedoeleitor.com.br/vizinhos** → Rio Branco.

Associações e coletivos: peçam a cada um que procure a própria escola e mande a imagem para o grupo da família e do bairro — é assim que o boletim chega a quem não lê PDF.

Para a sala de aula

Fundamental II e ensino médio. Três perguntas para discutir:

1. No Ipê, 2 em cada 10 eleitores não escolheram ninguém. Por quê? O que faria essas pessoas votarem?
2. Flávio Bolsonaro teve 6 em cada 10 votos aqui. Na cidade, o resultado foi parecido ou diferente? (capítulo 3) O que explica?
3. Olhando os mapas do capítulo 2: os locais de votação do bairro votaram todos parecido? Onde a cor muda?

Atividade: cada aluno descobre em que escola a família vota (**comitedoeleitor.com.br/onde-voto**) e compara o resultado dessa escola com o do bairro e o da cidade (**/vizinhos**). A turma monta o "mapa do bairro": onde a reserva do eleitor é maior?

Professoras e professores: o Comitê prepara uma versão com plano de aula. Sugestões pelo botão do site.

7. Método, fontes e links

- **Votos (2026, 1º turno):** votação por seção do TSE (dados abertos), somada por local de votação, por bairro e por região. Comparecimento, brancos e nulos para presidente: detalhe da votação por seção do TSE. A soma de todos os bairros confere com o total oficial da cidade (270.174 eleitores, 215.564 votaram).
- **Território:** não há limites oficiais de bairro de Rio Branco em formato aberto acessível; por isso cada local de votação foi colocado no bairro do seu endereço no cadastro de locais do TSE e, pelo bairro, numa das 10 Regionais Urbanas do Decreto Municipal 68/2014 (Anexo I); os locais na zona rural formam as Regionais Rurais (o decreto cria cinco; aqui aparecem juntas). Locais cujo endereço não traz um bairro do anexo ficam na regional dos locais de votação mais próximos (a maioria entre os 5 vizinhos). Os mapas mostram os pontos dos locais sobre o contorno do município. Fonte dos limites: bairro: endereço do local no cadastro do TSE; regionais: as 10 Regionais Urbanas e as Regionais Rurais do Decreto Municipal 68, de 16/01/2014, da Prefeitura de Rio Branco (Anexo I, bairros de cada regional); contorno do município: IBGE.
- **Situação dos candidatos:** consulta de candidatos do TSE (arquivo de 21/10/2026).
- **Limites:** totais de urna são públicos e não identificam ninguém; estar no mesmo lugar não diz quem votou em quem. Perfil do eleitorado por bairro (idade, escolaridade) vem na próxima edição.
- **Desenvolvimento humano:** não há IDH atualizado por bairro. O dado mais próximo é o IDH-M por áreas da cidade (Atlas Brasil, Censo 2010), antigo demais para comparar com o voto de 2026. Quando o Censo 2022 for publicado nesse recorte, entra aqui.

Para ir além, no Comitê do Eleitor

📄 **Raio-X da cidade de Rio Branco** · os outros bairros e as 11 regionais em **comitedoeleitor.com.br/raio-x/ac/rio-branco/**

🔎 **Em quem meus vizinhos votaram**: a sua escola, o seu bairro.

📍 **Onde voto** · 📋 **Oficina de dados** · ✔ **Mutirão das Urnas**

Vem mais por aí. A edição dos deputados estaduais, a versão revista para folhear no celular e o quiz. Acompanhe em **comitedoeleitor.com.br/raio-x**. Coisas muito legais. Nenhuma ilegal.

Pode conter erros: avise-nos. Feito por uma pequena equipe de eleitores voluntários, com dados públicos, por regra igual para todos os bairros e regiões; os números oficiais podem ser conferidos no TSE (dadosabertos.tse.jus.br). Caso identifique alguma inconsistência, pedimos que nos avise de imediato, pelo site ou por e-mail: **contato@comitedoeleitor.com.br**. Corrigimos e registramos em nota.
Responsável: Paulo Kaufmann.