Comitê do Eleitor

Rio Branco
Eldorado

RAIO-X ELEITORAL REGIÕES

Nós, Eleitores do Eldorado, votamos:

Lula
PT · 13
31,9%
467 votos

Flávio Bolsonaro
PL · 22
60,8%
891 votos

Bairro Eldorado · Regional São Francisco · Rio Branco (AC) · 1º turno de 2026 · 1.992 eleitores · 1.535 votaram

Raio-X Eleitoral Regiões · Vol. 1, No. 1, out. 2026

Código: R-1200401-b-eldorado

Comitê do Eleitor · Concepção e responsabilidade técnica: **Paulo Kaufmann**

ISSN: em registro no IBICT · contato@comitedoeleitor.com.br

Sumário

1	Resumo em uma página	3
2	Onde fica e como votou, escola por escola	4
3	Presidente, governador e senador	6
4	Em quem votamos para deputado federal	7
5	Prévia: deputados estaduais	10
6	Para o jornal de bairro, a rádio comunitária e a escola	11
7	Método, fontes e links	12

1. Resumo em uma página

1.992 eleitores	**77,1%** foram votar	**26,4%** reserva do eleitor (NAB)	**31,9% · 60,8%** Lula · Flávio Bolsonaro (válidos)	**8° / 75** em reserva do eleitor, na cidade

Índice K-L
−8,24
reserva lida na direção de Lula

Índice K-F
+8,24
reserva lida na direção de Flávio Bolsonaro

1. No Eldorado (2 locais de votação, 6 urnas), **1.535** de 1.992 eleitores foram votar. **526** (26,4%) não escolheram ninguém para presidente — a **reserva do eleitor**, maior que a da cidade (23,4%). Entre os 75 bairros com local de votação, é o 8° em reserva e o 68° em comparecimento.

2. **K-F +8,2** (K-L −8,2). Flávio Bolsonaro ficou 28,9 pontos percentuais à frente; a reserva (26,4%) é menor que essa diferença. Na cidade, K-F é +9,4; Eldorado é o 53° dos 75 em K-F.

3. Aqui fica a zona eleitoral 1ª (no todo ou em parte). O bairro faz parte da Regional São Francisco, que reúne os bairros Apolônio Sales, Chico Mendes, Eldorado, Placas e São Francisco. Eldorado reúne 0,7% dos eleitores da cidade de Rio Branco.

Índice K = % NAB × vantagem de um candidato sobre o outro ÷ 100, contando só os dois do 2° turno: o saldo que a reserva renderia se se dividisse como quem escolheu. Um dado e potencial fator indicativo de tendência, entre muitos outros fatores; não é previsão do que a reserva fará. **NAB** = eleitores − comparecimento + brancos + nulos, para presidente. Mais em comitedoeleitor.com.br/depurando/indice-k.

2. Onde fica e como votou, escola por escola

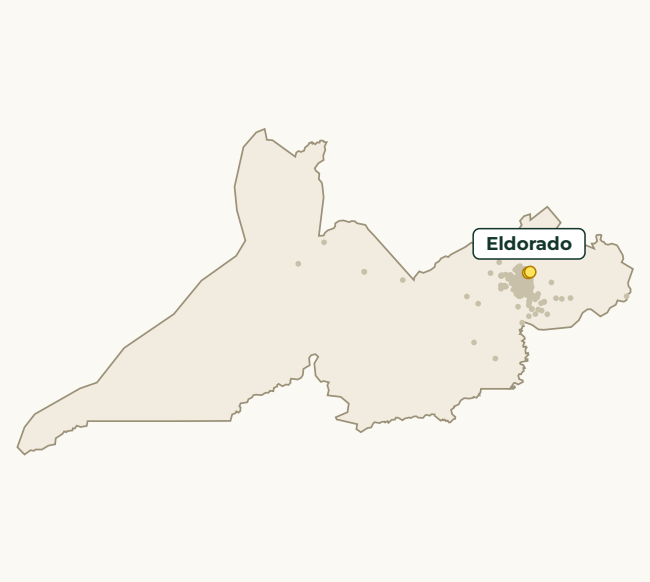

Fig. 1 — Os locais de votação do bairro Eldorado (em amarelo) entre os 230 locais de Rio Branco (pontos cinza). Fonte: dados oficiais e públicos (TSE; contorno do município: IBGE; regionais: Decreto 68/2014). Concepção e arte: Comitê do Eleitor.

Eldorado fica na Regional São Francisco. São 2 locais de votação — escolas, faculdades, centros comunitários — com 6 urnas.

Regional São Francisco (bairros Apolônio Sales, Chico Mendes, Eldorado, Placas e São Francisco).

Zonas eleitorais: 1ª.

Não há limites oficiais de bairro de Rio Branco em formato aberto acessível: o bairro é o do endereço do local no cadastro do TSE.

Nos mapas, cada local de votação é um ponto: o tamanho é o número de eleitores; a cor, o Índice K daquele lugar. Onde a cor muda, muda o lado para o qual a reserva do eleitor pesa.



Fig. 2 — K-L por local de votação. Cinza = negativo (pende para Flávio Bolsonaro). Fonte: dados oficiais e públicos (TSE). Concepção e arte: Comitê do Eleitor.



Fig. 3 — K-F por local de votação. Cinza = negativo (pende para Lula). Fonte: dados oficiais e públicos (TSE). Concepção e arte: Comitê do Eleitor.

2. Onde fica e como votou (continuação)

Os locais com maior e com menor reserva do eleitor. A lista completa, escola por escola, com busca e planilha, está no site: **Em quem meus vizinhos votaram · Rio Branco**.

Maior reserva do eleitor

Local de votação	Bairro	Zona	Eleitores	NAB	K-F
Escola Lindaura Martins Leitão	Eldorado	1ª	1.706	27,1%	+8,1

Menor reserva do eleitor

Local de votação	Bairro	Zona	Eleitores	NAB	K-F
Creche Maria Estela Marques	Eldorado	1ª	286	22,0%	+8,7

NAB e K calculados sobre os totais de urna de cada local, públicos (TSE). Estar no mesmo local não diz quem votou em quem.



Fig. 4 — Os locais de votação do Eldorado no mapa interativo, pela cor do K-F. Fonte: dados oficiais e públicos (TSE). Concepção e arte: Comitê do Eleitor.

3. Presidente, governador e senador

O 1º turno no Eldorado, somando os locais de votação. Percentuais sobre os votos dados aos candidatos (válidos).

Lula
PT · 13
31,9%
467 votos

Flávio Bolsonaro
PL · 22
60,8%
891 votos

Na cidade: Lula 27,3% · Flávio Bolsonaro 63,8%. Aqui, Flávio Bolsonaro ficou 28,9 pontos à frente.

Presidente

Candidato	Votos	%
Lula (PT 13)	467	31,9%
Flávio Bolsonaro (PL 22)	891	60,8%
Os outros 7 candidatos, somados	108	7,4%

Governador

Candidato	Votos	%
Mailza Assis (PP 11)	668	48,7%
Alan Rick (REPUBLICANOS 10)	398	29,0%
Tião Bocalom (PSDB 45)	162	11,8%
Thor Dantas (PSB 40)	140	10,2%
Dr.luisinho (AGIR 36)	4	0,3%

Senador (dois votos por eleitor)

Candidato	Votos	%
Marcio Bittar (PL 222)	675	25,2%
Mara Rocha (REPUBLICANOS 100)	542	20,3%
Gladson Camelí (PP 111)	441	16,5%
Jorge Viana (PT 131)	402	15,0%
Eduardo Velloso (SOLIDARIEDADE 777)	253	9,5%

Os mais votados em cada cargo; todos, escola por escola, no site.

4. Em quem votamos para deputado federal

Os 12 mais votados para deputado federal no Eldorado. Deputado federal se elege pelo estado inteiro: a última coluna é a posição de cada nome no Acre. E eleita ou eleito · S1 1ª suplência (S2, 2ª...), na ordem da lista do partido ou federação, pelo resultado oficial do TSE (8 vagas do Acre).

Candidato	Partido	Votos aqui	% aqui	No estado
Djê Cavalcante	PDT	124	8,7%	44°
S2 Minoru Kinpara	MDB	102	7,1%	9°
E Dr. Fábio Rueda	UNIÃO	95	6,6%	2°
S1 Ney Amorim	MDB	91	6,4%	7°
E Socorro Neri	PP	90	6,3%	1°
E Coronel Ulysses	UNIÃO	87	6,1%	3°
E Roberto Duarte	REPUBLICANOS	78	5,4%	5°
S1 João Bittar	PL	68	4,7%	13°
E Zé Adriano	PP	65	4,5%	6°
E Júnior Betão	PL	61	4,3%	12°
E Pedro Longo	MDB	60	4,2%	4°
S3 Cacilda Barbosa	PL	56	3,9%	21°

60 candidatos tiveram voto aqui; os 5 primeiros somam 35,1% dos votos válidos. Os partidos mais votados: MDB (20,5%), PL (15,2%), UNIÃO (13,8%), PP (12,4%), REPUBLICANOS (11,8%).

4. Em quem votamos (continuação)

Todos, por partido (do mais ao menos votado) e um a um. Cada nome é link para o Raio-X do candidato.

MDB	294 votos · 20,5% · 8 candidatos
S2 Minoru Kinpara 1500	102 · 7,12% · 9° no estado
S1 Ney Amorim 1577	91 · 6,35% · 7° no estado
E Pedro Longo 1533	60 · 4,19% · 4° no estado
Antônia Lúcia 1515	14 · 0,98% · 22° no estado
S4 Leonardo Melo 1555	9 · 0,63% · 35° no estado
S3 Vagner Sales 1522	8 · 0,56% · 19° no estado
S5 Fábio Araújo 1511	7 · 0,49% · 38° no estado
S6 Dr.. Kel Guimarães 1567	1 · 0,07% · 41° no estado

PL	217 votos · 15,2% · 8 candidatos
S1 João Bittar 2222	68 · 4,75% · 13° no estado
E Júnior Betão 2244	61 · 4,26% · 12° no estado
S3 Cacilda Barbosa 2200	56 · 3,91% · 21° no estado
S5 Eden Azevedo 2233	13 · 0,91% · 28° no estado
S2 Lindemberg da Citolab 2255	5 · 0,35% · 20° no estado
S6 Pr. Prof. Clemilton 2223	4 · 0,28% · 32° no estado
S4 Jesus Sérgio 2212	3 · 0,21% · 23° no estado
S7 Terezinha de Feijó 2211	2 · 0,14% · 33° no estado

UNIÃO	198 votos · 13,8% · 4 candidatos
E Dr. Fábio Rueda 4444	95 · 6,63% · 2° no estado
E Coronel Ulysses 4422	87 · 6,08% · 3° no estado
S2 Mazinho Serafim 4455	12 · 0,84% · 14° no estado
S5 Hechylen Davila 4411	2 · 0,14% · 55° no estado

PP	177 votos · 12,4% · 4 candidatos
E Socorro Neri 1101	90 · 6,28% · 1° no estado
E Zé Adriano 1111	65 · 4,54% · 6° no estado
S1 Zezinho Barbary 1122	11 · 0,77% · 8° no estado
S3 Leila Galvão 1144	2 · 0,14% · 25° no estado

REPUBLICANOS	169 votos · 11,8% · 9 candidatos
E Roberto Duarte 1010	78 · 5,45% · 5° no estado

REPUBLICANOS (continuação)	169 votos · 11,8% · 9 candidatos
S3 Mirla Miranda 1012	24 · 1,68% · 24° no estado
S1 Manoel Gerônimo 1011	22 · 1,54% · 10° no estado
S2 Vanda Milani 1077	20 · 1,40% · 18° no estado
S5 Eber Machado 1000	8 · 0,56% · 31° no estado
S6 Sheila Andrade 1022	5 · 0,35% · 37° no estado
S4 Coronel Edvan 1001	5 · 0,35% · 30° no estado
S8 Eneias Marques 1088	4 · 0,28% · 49° no estado
S7 Rizo Araujo 1020	1 · 0,07% · 47° no estado

PDT	130 votos · 9,1% · 2 candidatos
Djê Cavalcante 1200	124 · 8,66% · 44° no estado
Cristiane de Paula 1250	1 · 0,07% · 75° no estado

PT	94 votos · 6,6% · 3 candidatos
S2 André Kamai 1313	55 · 3,84% · 17° no estado
S4 Cacique Ninawá Huni Kui 1311	31 · 2,16% · 29° no estado
S1 Marcio Alecio 1333	5 · 0,35% · 16° no estado

PSDB	76 votos · 5,3% · 6 candidatos
Pedro Pascoal 4500	40 · 2,79% · 15° no estado
João Marcos Luz 4522	18 · 1,26% · 27° no estado
Prof. Roger 4511	9 · 0,63% · 43° no estado
Kelen Bocalom 4545	5 · 0,35% · 34° no estado
Halida Prado 4544	3 · 0,21% · 39° no estado
Irineia Barbosa 4555	1 · 0,07% · 40° no estado

PCDOB	35 votos · 2,4% · 1 candidato
E Perpétua Almeida 6513	35 · 2,44% · 11° no estado

PV	8 votos · 0,6% · 2 candidatos
S3 Virgílio Viana 4321	7 · 0,49% · 26° no estado
S7 Sidilene Silva 4300	1 · 0,07% · 58° no estado

AVANTE	6 votos · 0,4% · 1 candidato
Rosa Maria 7070	5 · 0,35% · 48° no estado

4. Em quem votamos (continuação)

CIDADANIA	6 votos · 0,4% · 1 candidato
Juliet 2323	5 · 0,35% · 52° no estado

PSOL	5 votos · 0,3% · 2 candidatos
Amanda Souza 5015	3 · 0,21% · 74° no estado
Marquinhos Tchukas 5050	2 · 0,14% · 81° no estado

SOLIDARIEDADE	5 votos · 0,3% · 2 candidatos
Marcos Torres 7789	2 · 0,14% · 67° no estado
Dr.raimundo Castro 7767	1 · 0,07% · 61° no estado

PRD	4 votos · 0,3% · 2 candidatos
Pricila Paulino 2500	2 · 0,14% · 62° no estado
Rose Silva 2525	1 · 0,07% · 69° no estado

PODE	4 votos · 0,3% · 3 candidatos
Fernando Melo 2000	2 · 0,14% · 59° no estado
Rudson Ribeiro 2010	1 · 0,07% · 77° no estado
Wstany Silva 2007	1 · 0,07% · 80° no estado

NOVO	4 votos · 0,3% · 2 candidatos
Manelzinho 3022	3 · 0,21% · 54° no estado
Pastor Val 3012	1 · 0,07% · 53° no estado

5. Prévia: deputados estaduais

Prévia. A edição dos deputados estaduais — todos os nomes, eleitos e suplentes, e o cruzamento estaduais × federais — vem a seguir. Aqui, os 12 mais votados no Eldorado.

Candidato	Partido	Número	Votos aqui
E Marcus Alexandre	MDB	15777	90
S3 Rafael do Vale	NOVO	30777	68
E Emerson Jarude	NOVO	30000	63
E Fagner Calegario	UNIÃO	44777	58
E Samir Bestene	PP	11106	57
E André da Droga Vale	PP	11444	52
S2 Eduardo Gomes	REPUBLICANOS	10222	46
E Manoel Moraes	PP	11234	44
S4 Dra. Michelle Melo	UNIÃO	44000	42
E Tchê	PDT	12123	40
S1 Taiane Santos	PDT	12321	38
S1 Whendy Lima	UNIÃO	44555	37

E eleita ou eleito · S1 1ª suplência (S2, 2ª...), pelo resultado oficial do TSE (24 vagas na Assembleia Legislativa do Estado do Acre). Todos os estaduais, escola por escola, já estão no site: **Em quem meus vizinhos votaram**.

6. Para o jornal de bairro, a rádio comunitária e a escola

Para quem fala com o bairro: jornal de bairro, rádio comunitária, blogueiros, associações de moradores, igrejas, coletivos — e escolas. Use à vontade, com a fonte.

Para ler no ar (40 segundos)

Olha só o retrato do Eldorado no primeiro turno. 1.535 pessoas foram votar. Flávio Bolsonaro teve 61 por cento dos votos válidos aqui; Lula, 32. Mas presta atenção: 526 eleitores do bairro — 3 em cada 10 — não escolheram ninguém: ficaram em casa, votaram branco ou nulo. Mesmo assim, a diferença entre os dois é maior que essa reserva. Para deputado federal, quem mais teve votos por aqui foi Djê Cavalcante, do PDT. Quer ver sua escola, seu bairro? Entra em comitê do eleitor ponto com ponto b-r e procura Rio Branco. É de graça, não tem partido e não guarda seu nome.

Texto gerado por regra, com os números oficiais do TSE. Pode ser lido como está ou adaptado. Cite: Raio-X Eleitoral, Comitê do Eleitor.

Para o jornal de bairro, o blog e as redes

Três manchetes possíveis, todas verdadeiras:

- "3 em cada 10 eleitores do Eldorado não escolheram ninguém para presidente"
- "Flávio Bolsonaro fica à frente no Eldorado com 61%; bairro é o 8º da cidade em reserva do eleitor"
- "Djê Cavalcante é o nome mais votado para federal no Eldorado; 60 nomes dividiram os votos"

O site tem a versão escola por escola, a imagem para compartilhar e a planilha: **comitedoeleitor.com.br/vizinhos** → Rio Branco.

Associações e coletivos: peçam a cada um que procure a própria escola e mande a imagem para o grupo da família e do bairro — é assim que o boletim chega a quem não lê PDF.

Para a sala de aula

Fundamental II e ensino médio. Três perguntas para discutir:

1. No Eldorado, 3 em cada 10 eleitores não escolheram ninguém. Por quê? O que faria essas pessoas votarem?
2. Flávio Bolsonaro teve 6 em cada 10 votos aqui. Na cidade, o resultado foi parecido ou diferente? (capítulo 3) O que explica?
3. Olhando os mapas do capítulo 2: os locais de votação do bairro votaram todos parecido? Onde a cor muda?

Atividade: cada aluno descobre em que escola a família vota (**comitedoeleitor.com.br/onde-voto**) e compara o resultado dessa escola com o do bairro e o da cidade (**/vizinhos**). A turma monta o "mapa do bairro": onde a reserva do eleitor é maior?

Professoras e professores: o Comitê prepara uma versão com plano de aula. Sugestões pelo botão do site.

7. Método, fontes e links

- **Votos (2026, 1º turno):** votação por seção do TSE (dados abertos), somada por local de votação, por bairro e por região. Comparecimento, brancos e nulos para presidente: detalhe da votação por seção do TSE. A soma de todos os bairros confere com o total oficial da cidade (270.174 eleitores, 215.564 votaram).
- **Território:** não há limites oficiais de bairro de Rio Branco em formato aberto acessível; por isso cada local de votação foi colocado no bairro do seu endereço no cadastro de locais do TSE e, pelo bairro, numa das 10 Regionais Urbanas do Decreto Municipal 68/2014 (Anexo I); os locais na zona rural formam as Regionais Rurais (o decreto cria cinco; aqui aparecem juntas). Locais cujo endereço não traz um bairro do anexo ficam na regional dos locais de votação mais próximos (a maioria entre os 5 vizinhos). Os mapas mostram os pontos dos locais sobre o contorno do município. Fonte dos limites: bairro: endereço do local no cadastro do TSE; regionais: as 10 Regionais Urbanas e as Regionais Rurais do Decreto Municipal 68, de 16/01/2014, da Prefeitura de Rio Branco (Anexo I, bairros de cada regional); contorno do município: IBGE.
- **Situação dos candidatos:** consulta de candidatos do TSE (arquivo de 21/10/2026).
- **Limites:** totais de urna são públicos e não identificam ninguém; estar no mesmo lugar não diz quem votou em quem. Perfil do eleitorado por bairro (idade, escolaridade) vem na próxima edição.
- **Desenvolvimento humano:** não há IDH atualizado por bairro. O dado mais próximo é o IDH-M por áreas da cidade (Atlas Brasil, Censo 2010), antigo demais para comparar com o voto de 2026. Quando o Censo 2022 for publicado nesse recorte, entra aqui.

Para ir além, no Comitê do Eleitor

📄 **Raio-X da cidade de Rio Branco** · os outros bairros e as 11 regionais em **comitedoeleitor.com.br/raio-x/ac/rio-branco/**

🔎 **Em quem meus vizinhos votaram**: a sua escola, o seu bairro.

📍 **Onde voto** · 📋 **Oficina de dados** · ✔ **Mutirão das Urnas**

Vem mais por aí. A edição dos deputados estaduais, a versão revista para folhear no celular e o quiz. Acompanhe em **comitedoeleitor.com.br/raio-x**. Coisas muito legais. Nenhuma ilegal.

Pode conter erros: avise-nos. Feito por uma pequena equipe de eleitores voluntários, com dados públicos, por regra igual para todos os bairros e regiões; os números oficiais podem ser conferidos no TSE (dadosabertos.tse.jus.br). Caso identifique alguma inconsistência, pedimos que nos avise de imediato, pelo site ou por e-mail: **contato@comitedoeleitor.com.br**. Corrigimos e registramos em nota.
Responsável: Paulo Kaufmann.