Comitê do Eleitor

Rio Branco
Defesa Civil

RAIO-X ELEITORAL REGIÕES

Nós, Eleitores da Defesa Civil, votamos:

Lula
PT · 13
27,5%
145 votos

Flávio Bolsonaro
PL · 22
62,8%
331 votos

Bairro Defesa Civil · Regional Tancredo Neves · Rio Branco (AC) · 1º turno de 2026 · 665 eleitores · 548 votaram

Raio-X Eleitoral Regiões · Vol. 1, No. 1, out. 2026

Código: R-1200401-b-defesa-civil

Comitê do Eleitor · Concepção e responsabilidade técnica: **Paulo Kaufmann**

ISSN: em registro no IBICT · contato@comitedoeleitor.com.br

Sumário

1	Resumo em uma página	3
2	Onde fica e como votou, escola por escola	4
3	Presidente, governador e senador	6
4	Em quem votamos para deputado federal	7
5	Prévia: deputados estaduais	10
6	Para o jornal de bairro, a rádio comunitária e a escola	11
7	Método, fontes e links	12

1. Resumo em uma página

665	82,4%	20,8%	27,5% · 62,8%	68° / 75
eleitores	foram votar	reserva do eleitor (NAB)	Lula · Flávio Bolsonaro (válidos)	em reserva do eleitor, na cidade

Índice K-L
−8,11
reserva lida na direção de Lula

Índice K-F
+8,11
reserva lida na direção de Flávio Bolsonaro

1. Na Defesa Civil (1 local de votação, 2 urnas), **548** de 665 eleitores foram votar. **138** (20,8%) não escolheram ninguém para presidente — a **reserva do eleitor**, menor que a da cidade (23,4%). Entre os 75 bairros com local de votação, é o 68° em reserva e o 8° em comparecimento.

2. **K-F +8,1** (K-L −8,1). Flávio Bolsonaro ficou 35,3 pontos percentuais à frente; a reserva (20,8%) é menor que essa diferença. Na cidade, K-F é +9,4; Defesa Civil é o 55° dos 75 em K-F.

3. Aqui fica a zona eleitoral 9ª (no todo ou em parte). O bairro faz parte da Regional Tancredo Neves, que reúne os bairros Alto Alegre, Defesa Civil, Jorge Lavocat, Raimundo Melo, Tancredo Neves e Xavier Maia. Defesa Civil reúne 0,2% dos eleitores da cidade de Rio Branco.

Índice K = % NAB × vantagem de um candidato sobre o outro ÷ 100, contando só os dois do 2° turno: o saldo que a reserva renderia se se dividisse como quem escolheu. Um dado e potencial fator indicativo de tendência, entre muitos outros fatores; não é previsão do que a reserva fará. **NAB** = eleitores − comparecimento + brancos + nulos, para presidente. Mais em comitedoeleitor.com.br/depurando/indice-k.

2. Onde fica e como votou, escola por escola

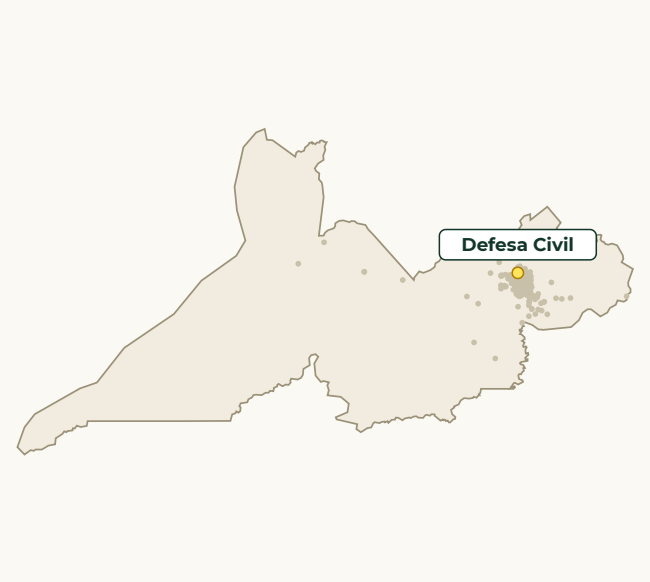

Fig. 1 — Os locais de votação do bairro Defesa Civil (em amarelo) entre os 230 locais de Rio Branco (pontos cinza). Fonte: dados oficiais e públicos (TSE; contorno do município: IBGE; regionais: Decreto 68/2014). Concepção e arte: Comitê do Eleitor.

Defesa Civil fica na Regional Tancredo Neves. São 1 local de votação — escolas, faculdades, centros comunitários — com 2 urnas.

Regional Tancredo Neves (bairros Alto Alegre, Defesa Civil, Jorge Lavocat, Raimundo Melo, Tancredo Neves e Xavier Maia).

Zonas eleitorais: 9ª.

Não há limites oficiais de bairro de Rio Branco em formato aberto acessível: o bairro é o do endereço do local no cadastro do TSE.

Nos mapas, cada local de votação é um ponto: o tamanho é o número de eleitores; a cor, o Índice K daquele lugar. Onde a cor muda, muda o lado para o qual a reserva do eleitor pesa.



Fig. 2 — K-L por local de votação. Cinza = negativo (pende para Flávio Bolsonaro). Fonte: dados oficiais e públicos (TSE). Concepção e arte: Comitê do Eleitor.



Fig. 3 — K-F por local de votação. Cinza = negativo (pende para Lula). Fonte: dados oficiais e públicos (TSE). Concepção e arte: Comitê do Eleitor.

2. Onde fica e como votou (continuação)

O único local de votação do bairro. Os deputados votados ali, com busca e planilha, estão no site: **Em quem meus vizinhos votaram · Rio Branco**.

Local de votação

Local de votação	Bairro	Zona	Eleitores	NAB	K-F
Unidade de Saúde da Família Elpídio Moreira Souza	Defesa Civil	9ª	665	20,8%	+8,1

NAB e K calculados sobre os totais de urna de cada local, públicos (TSE). Estar no mesmo local não diz quem votou em quem.



Fig. 4 — Os locais de votação da Defesa Civil no mapa interativo, pela cor do K-F. Fonte: dados oficiais e públicos (TSE). Concepção e arte: Comitê do Eleitor.

3. Presidente, governador e senador

O 1º turno na Defesa Civil, somando os locais de votação. Percentuais sobre os votos dados aos candidatos (válidos).

Lula
PT · 13
27,5%
145 votos

Flávio Bolsonaro
PL · 22
62,8%
331 votos

Na cidade: Lula 27,3% · Flávio Bolsonaro 63,8%. Aqui, Flávio Bolsonaro ficou 35,3 pontos à frente.

Presidente

Candidato	Votos	%
Lula (PT 13)	145	27,5%
Flávio Bolsonaro (PL 22)	331	62,8%
Os outros 4 candidatos, somados	51	9,7%

Governador

Candidato	Votos	%
Mailza Assis (PP 11)	239	47,9%
Alan Rick (REPUBLICANOS 10)	143	28,7%
Tião Bocalom (PSDB 45)	73	14,6%
Thor Dantas (PSB 40)	41	8,2%
Eudo Raffael (PCB 21)	2	0,4%

Senador (dois votos por eleitor)

Candidato	Votos	%
Marcio Bittar (PL 222)	251	25,7%
Mara Rocha (REPUBLICANOS 100)	210	21,5%
Gladson Camelí (PP 111)	160	16,4%
Jorge Viana (PT 131)	134	13,7%
Eduardo Velloso (SOLIDARIEDADE 777)	97	9,9%

Os mais votados em cada cargo; todos, escola por escola, no site.

4. Em quem votamos para deputado federal

Os 12 mais votados para deputado federal na Defesa Civil. Deputado federal se elege pelo estado inteiro: a última coluna é a posição de cada nome no Acre. E eleita ou eleito · S1 1ª suplência (S2, 2ª...), na ordem da lista do partido ou federação, pelo resultado oficial do TSE (8 vagas do Acre).

Candidato	Partido	Votos aqui	% aqui	No estado
E Zé Adriano	PP	46	8,9%	6°
E Roberto Duarte	REPUBLICANOS	40	7,8%	5°
E Coronel Ulysses	UNIÃO	39	7,6%	3°
S1 Ney Amorim	MDB	36	7,0%	7°
E Dr. Fábio Rueda	UNIÃO	29	5,6%	2°
S1 João Bittar	PL	29	5,6%	13°
S2 Minoru Kinpara	MDB	28	5,4%	9°
E Socorro Neri	PP	28	5,4%	1°
Pedro Pascoal	PSDB	26	5,0%	15°
E Pedro Longo	MDB	21	4,1%	4°
João Marcos Luz	PSDB	20	3,9%	27°
S3 Cacilda Barbosa	PL	15	2,9%	21°

50 candidatos tiveram voto aqui; os 5 primeiros somam 36,8% dos votos válidos. Os partidos mais votados: MDB (18,2%), REPUBLICANOS (15,9%), PP (15,7%), UNIÃO (14,1%), PL (14,0%).

4. Em quem votamos (continuação)

Todos, por partido (do mais ao menos votado) e um a um. Cada nome é link para o Raio-X do candidato.

MDB	94 votos · 18,2% · 7 candidatos
S1 Ney Amorim 1577	36 · 6,98% · 7° no estado
S2 Minoru Kinpara 1500	28 · 5,43% · 9° no estado
E Pedro Longo 1533	21 · 4,07% · 4° no estado
S3 Vagner Sales 1522	3 · 0,58% · 19° no estado
S5 Fábio Araújo 1511	2 · 0,39% · 38° no estado
Antônia Lúcia 1515	2 · 0,39% · 22° no estado
S4 Leonardo Melo 1555	2 · 0,39% · 35° no estado

REPUBLICANOS	82 votos · 15,9% · 9 candidatos
E Roberto Duarte 1010	40 · 7,75% · 5° no estado
S5 Eber Machado 1000	12 · 2,33% · 31° no estado
S6 Sheila Andrade 1022	7 · 1,36% · 37° no estado
S1 Manoel Gerônimo 1011	6 · 1,16% · 10° no estado
S3 Mirla Miranda 1012	5 · 0,97% · 24° no estado
S7 Rizo Araujo 1020	5 · 0,97% · 47° no estado
S2 Vanda Milani 1077	3 · 0,58% · 18° no estado
S8 Eneias Marques 1088	2 · 0,39% · 49° no estado
S4 Coronel Edvan 1001	2 · 0,39% · 30° no estado

PP	81 votos · 15,7% · 3 candidatos
E Zé Adriano 1111	46 · 8,91% · 6° no estado
E Socorro Neri 1101	28 · 5,43% · 1° no estado
S3 Leila Galvão 1144	3 · 0,58% · 25° no estado

UNIÃO	73 votos · 14,1% · 4 candidatos
E Coronel Ulysses 4422	39 · 7,56% · 3° no estado
E Dr. Fábio Rueda 4444	29 · 5,62% · 2° no estado
S5 Hechylen Davila 4411	1 · 0,19% · 55° no estado
S2 Mazinho Serafim 4455	1 · 0,19% · 14° no estado

PL	72 votos · 14,0% · 6 candidatos
S1 João Bittar 2222	29 · 5,62% · 13° no estado
S3 Cacilda Barbosa 2200	15 · 2,91% · 21° no estado

PL (continuação)	72 votos · 14,0% · 6 candidatos
S5 Eden Azevedo 2233	12 · 2,33% · 28° no estado
E Júnior Betão 2244	12 · 2,33% · 12° no estado
S7 Terezinha de Feijó 2211	2 · 0,39% · 33° no estado
S2 Lindemberg da Citolab 2255	1 · 0,19% · 20° no estado

PSDB	56 votos · 10,9% · 6 candidatos
Pedro Pascoal 4500	26 · 5,04% · 15° no estado
João Marcos Luz 4522	20 · 3,88% · 27° no estado
Kelen Bocalom 4545	5 · 0,97% · 34° no estado
Irineia Barbosa 4555	3 · 0,58% · 40° no estado
Prof. Roger 4511	1 · 0,19% · 43° no estado
Halida Prado 4544	1 · 0,19% · 39° no estado

PT	24 votos · 4,7% · 5 candidatos
S2 André Kamai 1313	14 · 2,71% · 17° no estado
S1 Marcio Alecio 1333	5 · 0,97% · 16° no estado
S8 Marinilda Nascimento 1314	2 · 0,39% · 70° no estado
S4 Cacique Ninawá Huni Kui 1311	1 · 0,19% · 29° no estado
S5 Neide Lopes 1312	1 · 0,19% · 42° no estado

PCDOB	10 votos · 1,9% · 1 candidato
E Perpétua Almeida 6513	10 · 1,94% · 11° no estado

PV	9 votos · 1,7% · 1 candidato
S3 Virgílio Viana 4321	9 · 1,74% · 26° no estado

PDT	6 votos · 1,2% · 2 candidatos
Djê Cavalcante 1200	3 · 0,58% · 44° no estado
Cristiane de Paula 1250	1 · 0,19% · 75° no estado

PSOL	4 votos · 0,8% · 1 candidato
Riza 5000	4 · 0,78% · 72° no estado

SOLIDARIEDADE	2 votos · 0,4% · 2 candidatos
Dr.raimundo Castro 7767	1 · 0,19% · 61° no estado
Pastor Maanain 7711	1 · 0,19% · 65° no estado

4. Em quem votamos (continuação)

NOVO	**1 votos · 0,2% · 1 candidato**
Pastor Val 3012	1 · 0,19% · 53° no estado
PSB	**1 votos · 0,2% · 1 candidato**
Nathy Cristina 4022	1 · 0,19% · 84° no estado
AVANTE	**1 votos · 0,2% · 1 candidato**
Nauan Aragão 7033	1 · 0,19% · 85° no estado

5. Prévia: deputados estaduais

Prévia. A edição dos deputados estaduais — todos os nomes, eleitos e suplentes, e o cruzamento estaduais × federais — vem a seguir. Aqui, os 12 mais votados na Defesa Civil.

Candidato	Partido	Número	Votos aqui
E Fagner Calegario	UNIÃO	44777	27
E Marcus Alexandre	MDB	15777	26
S1 Whendy Lima	UNIÃO	44555	22
E Emerson Jarude	NOVO	30000	19
S5 Rutênio Sá	UNIÃO	44800	19
E Adailton Cruz	UNIÃO	44222	17
E Nicolau Júnior	PP	11122	15
S7 Paulo Ximenes	PSD	55422	15
S1 Zé Lopes	REPUBLICANOS	10300	15
E André da Droga Vale	PP	11444	14
S4 Dra. Michelle Melo	UNIÃO	44000	14
E Afonso Fernandes	UNIÃO	44123	14

E eleita ou eleito · S1 1ª suplência (S2, 2ª...), pelo resultado oficial do TSE (24 vagas na Assembleia Legislativa do Estado do Acre). Todos os estaduais, escola por escola, já estão no site: **Em quem meus vizinhos votaram**.

6. Para o jornal de bairro, a rádio comunitária e a escola

Para quem fala com o bairro: jornal de bairro, rádio comunitária, blogueiros, associações de moradores, igrejas, coletivos — e escolas. Use à vontade, com a fonte.

Para ler no ar (40 segundos)

Olha só o retrato da Defesa Civil no primeiro turno. 548 pessoas foram votar. Flávio Bolsonaro teve 63 por cento dos votos válidos aqui; Lula, 28. Mas presta atenção: 138 eleitores do bairro — 2 em cada 10 — não escolheram ninguém: ficaram em casa, votaram branco ou nulo. Mesmo assim, a diferença entre os dois é maior que essa reserva. Para deputado federal, quem mais teve votos por aqui foi Zé Adriano, do PP. Quer ver sua escola, seu bairro? Entra em comitê do eleitor ponto com ponto b-r e procura Rio Branco. É de graça, não tem partido e não guarda seu nome.

Texto gerado por regra, com os números oficiais do TSE. Pode ser lido como está ou adaptado. Cite: Raio-X Eleitoral, Comitê do Eleitor.

Para o jornal de bairro, o blog e as redes

Três manchetes possíveis, todas verdadeiras:

- "2 em cada 10 eleitores da Defesa Civil não escolheram ninguém para presidente"
- "Flávio Bolsonaro fica à frente na Defesa Civil com 63%; bairro é o 68º da cidade em reserva do eleitor"
- "Zé Adriano é o nome mais votado para federal na Defesa Civil; 50 nomes dividiram os votos"

O site tem a versão escola por escola, a imagem para compartilhar e a planilha: **comitedoeleitor.com.br/vizinhos** → Rio Branco.

Associações e coletivos: peçam a cada um que procure a própria escola e mande a imagem para o grupo da família e do bairro — é assim que o boletim chega a quem não lê PDF.

Para a sala de aula

Fundamental II e ensino médio. Três perguntas para discutir:

1. Na Defesa Civil, 2 em cada 10 eleitores não escolheram ninguém. Por quê? O que faria essas pessoas votarem?
2. Flávio Bolsonaro teve 6 em cada 10 votos aqui. Na cidade, o resultado foi parecido ou diferente? (capítulo 3) O que explica?
3. Olhando os mapas do capítulo 2: os locais de votação do bairro votaram todos parecido? Onde a cor muda?

Atividade: cada aluno descobre em que escola a família vota (**comitedoeleitor.com.br/onde-voto**) e compara o resultado dessa escola com o do bairro e o da cidade (**/vizinhos**). A turma monta o "mapa do bairro": onde a reserva do eleitor é maior?

Professoras e professores: o Comitê prepara uma versão com plano de aula. Sugestões pelo botão do site.

7. Método, fontes e links

- **Votos (2026, 1º turno):** votação por seção do TSE (dados abertos), somada por local de votação, por bairro e por região. Comparecimento, brancos e nulos para presidente: detalhe da votação por seção do TSE. A soma de todos os bairros confere com o total oficial da cidade (270.174 eleitores, 215.564 votaram).
- **Território:** não há limites oficiais de bairro de Rio Branco em formato aberto acessível; por isso cada local de votação foi colocado no bairro do seu endereço no cadastro de locais do TSE e, pelo bairro, numa das 10 Regionais Urbanas do Decreto Municipal 68/2014 (Anexo I); os locais na zona rural formam as Regionais Rurais (o decreto cria cinco; aqui aparecem juntas). Locais cujo endereço não traz um bairro do anexo ficam na regional dos locais de votação mais próximos (a maioria entre os 5 vizinhos). Os mapas mostram os pontos dos locais sobre o contorno do município. Fonte dos limites: bairro: endereço do local no cadastro do TSE; regionais: as 10 Regionais Urbanas e as Regionais Rurais do Decreto Municipal 68, de 16/01/2014, da Prefeitura de Rio Branco (Anexo I, bairros de cada regional); contorno do município: IBGE.
- **Situação dos candidatos:** consulta de candidatos do TSE (arquivo de 21/10/2026).
- **Limites:** totais de urna são públicos e não identificam ninguém; estar no mesmo lugar não diz quem votou em quem. Perfil do eleitorado por bairro (idade, escolaridade) vem na próxima edição.
- **Desenvolvimento humano:** não há IDH atualizado por bairro. O dado mais próximo é o IDH-M por áreas da cidade (Atlas Brasil, Censo 2010), antigo demais para comparar com o voto de 2026. Quando o Censo 2022 for publicado nesse recorte, entra aqui.

Para ir além, no Comitê do Eleitor

📄 **Raio-X da cidade de Rio Branco** · os outros bairros e as 11 regionais em **comitedoeleitor.com.br/raio-x/ac/rio-branco/**

🔎 **Em quem meus vizinhos votaram**: a sua escola, o seu bairro.

📍 **Onde voto** · 📋 **Oficina de dados** · ✔ **Mutirão das Urnas**

Vem mais por aí. A edição dos deputados estaduais, a versão revista para folhear no celular e o quiz. Acompanhe em **comitedoeleitor.com.br/raio-x**. Coisas muito legais. Nenhuma ilegal.

Pode conter erros: avise-nos. Feito por uma pequena equipe de eleitores voluntários, com dados públicos, por regra igual para todos os bairros e regiões; os números oficiais podem ser conferidos no TSE (dadosabertos.tse.jus.br). Caso identifique alguma inconsistência, pedimos que nos avise de imediato, pelo site ou por e-mail: **contato@comitedoeleitor.com.br**. Corrigimos e registramos em nota.
Responsável: Paulo Kaufmann.